



## **Parcelas da baghegiar ella Val Lumnezia**

**Terren a:**

**Camuns / Tersnaus / Surcasti / Lumbrein**



## **Bauland in der Val Lumnezia**

**Grundstücke in:**

**Camuns / Tersnaus / Surcasti / Lumbrein**



## Parcelas da baghegiar dalla Pleiv catolica-romana da Lumnezia

La pleiv dispona da suandontas parcelas da baghegiar:

<u>Liug:</u>	<u>Parcela:</u>	<u>Mesira:</u>	<u>Zona actuala:</u>	<u>Remarcas:</u>
Tersnaus:	Nr. 5	503 m2	zona dil vitg	
	Nr. 14	504 m2	zona dil vitg	
	Nr. 15	465 m2	zona dil vitg	(baghetg + 728 m2 prau)
Camuns:	Nr. 515	582 m2	zona dil vitg	(+ 2997 m2 agricol)
	Nr. 560	370 m2	zona dil vitg	
Surcasti:	Nr. 850	653 m2	zona d'ingrondaziun dil vitg	
	Nr. 1079	604 m2	zona d'ingrondaziun dil vitg	
Lumbrein:	Nr. 5051	586 m2	zona da habitar 2	
	Nr. 5059	1258 m2	zona da habitar 2	
	Nr. 5084	613 m2	zona da habitar 2	
	Nr. 5087	1202 m2	zona da habitar 2	
	Nr. 5088	673 m2	zona mischedada 3	(+ 273 m2 ZKB)
	Nr. 5144	509 m2	zona da habitar 2	(+ 163 m2 ZKB)
	Nr. 5173	686 m2	zona da habitar 2	

Indicaziuns dil liug e situaziun da mintga parcella anfleis sin las paginas cheu suenter.

Las parcelas vegnan surdadas per diever da habitar en dretg da baghegiar. Quei ei era d'avantatg per la finanziaziun dalla casa.

Havein nus svegliau Vies interess, lu selegrein nus sin Vossa damonda en scret a:

Pleiv catolica-romana da Lumnezia  
 President Alexander Casanova  
 Colona 4  
 7148 Lumbrein

Per informaziuns: 079 454 31 69 ni per mail: [xxzani@bluewin.ch](mailto:xxzani@bluewin.ch)

Damondas concretas vegnan examinadas entras la suprastonza dalla pleiv e suenter suttamessas alla radunonza generala dalla pleiv per approvaziun.

La suprastonza dalla pleiv catolica-romana da Lumnezia

## Bauparzellen der röm. kath. Kirchgemeinde Lumnezia

**Die kath. Kirchgemeinde besitzt folgende Baugrundstücke:**

Ort:	Parzelle:	Fläche:	Zone:	Bemerkungen:
Tersnaus:	Nr. 5	503 m <sup>2</sup>	Dorfzone	
	Nr. 14	504 m <sup>2</sup>	Dorfzone	
	Nr. 15	465 m <sup>2</sup>	Dorfzone	(Stall +728 m <sup>2</sup> Wiese)
Camuns:	Nr. 515	582 m <sup>2</sup>	Dorfzone	(+ 2997 m <sup>2</sup> Wiese)
	Nr. 560	370 m <sup>2</sup>	Dorfzone	
Surcasti:	Nr. 850	653 m <sup>2</sup>	Dorferweiterungszone	
	Nr. 1079	604 m <sup>2</sup>	Dorferweiterungszone	
Lumbrein:	Nr. 5051	586 m <sup>2</sup>	Wohnzone 2	
	Nr. 5059	1258 m <sup>2</sup>	Wohnzone 2	
	Nr. 5084	613 m <sup>2</sup>	Wohnzone 2	
	Nr. 5087	1202 m <sup>2</sup>	Wohnzone 2	
	Nr. 5088	673 m <sup>2</sup>	Wohnmischzone 3	(+ 273 m <sup>2</sup> ZKB)
	Nr. 5144	509 m <sup>2</sup>	Wohnzone 2	(+ 163 m <sup>2</sup> ZKB)
	Nr. 5173	686 m <sup>2</sup>	Wohnzone 2	

Ort und Lage der einzelnen Grundstücke finden Sie auf die folgenden Seiten.

Die Baugrundstücke werden für Wohnzwecke im Baurecht abgetreten. Das ist auch ein Vorteil für die Finanzierung der Wohnbaute.

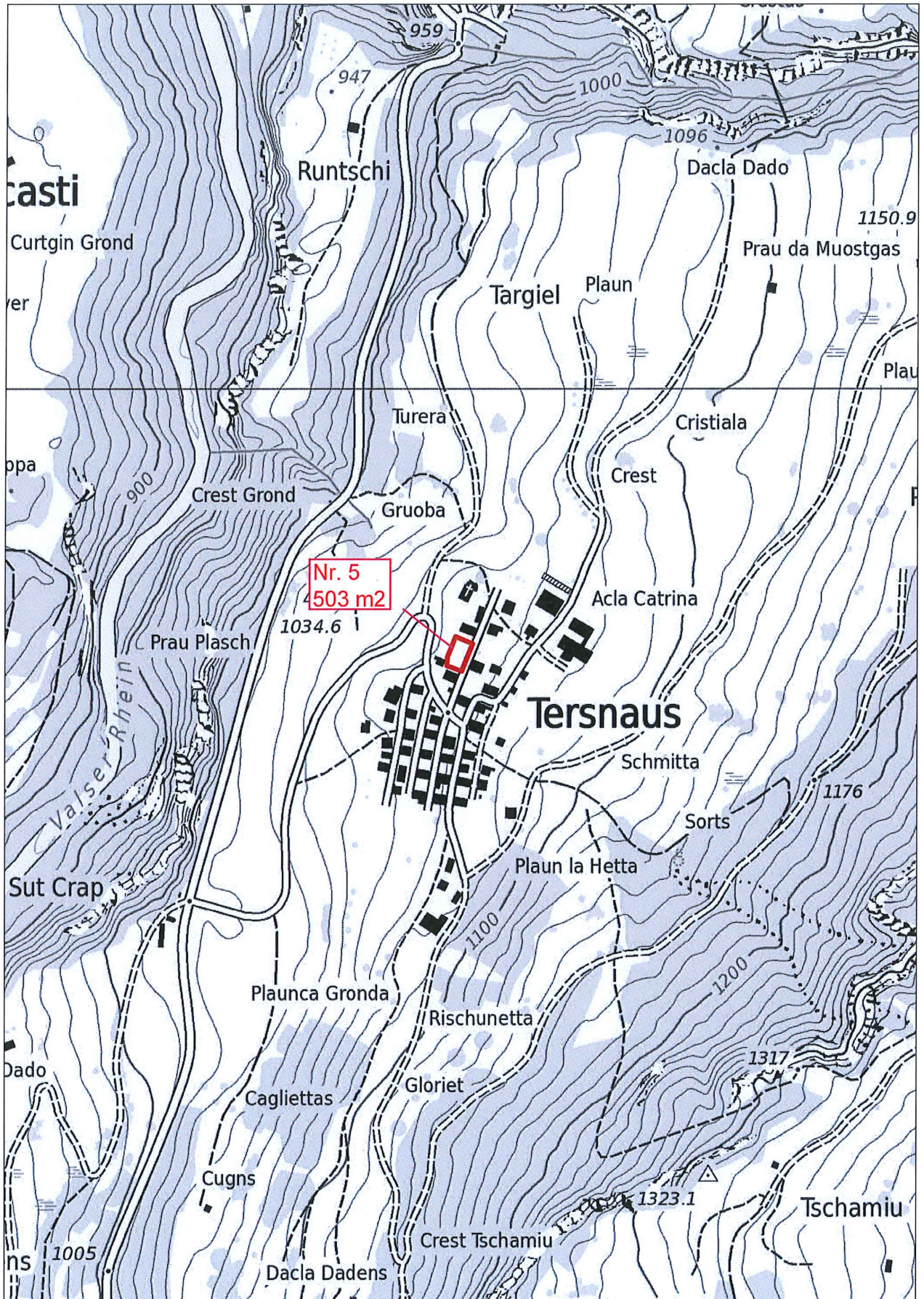
Haben wir Ihr Interesse geweckt. Dann freuen wir uns auf Ihre schriftliche Anfrage an:

Pleiv catolica-romana da Lumnezia  
 Präsident Alexander Casanova  
 Colona 4  
 7148 Lumbrein

Für Informationen: 079 454 31 69 oder e-mail: [xxzani@bluewin.ch](mailto:xxzani@bluewin.ch)

Konkrete Anfragen werden vom Vorstand der Kirchgemeinde behandelt und anschliessend durch die Generalversammlung genehmigt.

Der Vorstand der röm.kath.Kirchgemeinde Lumnezia



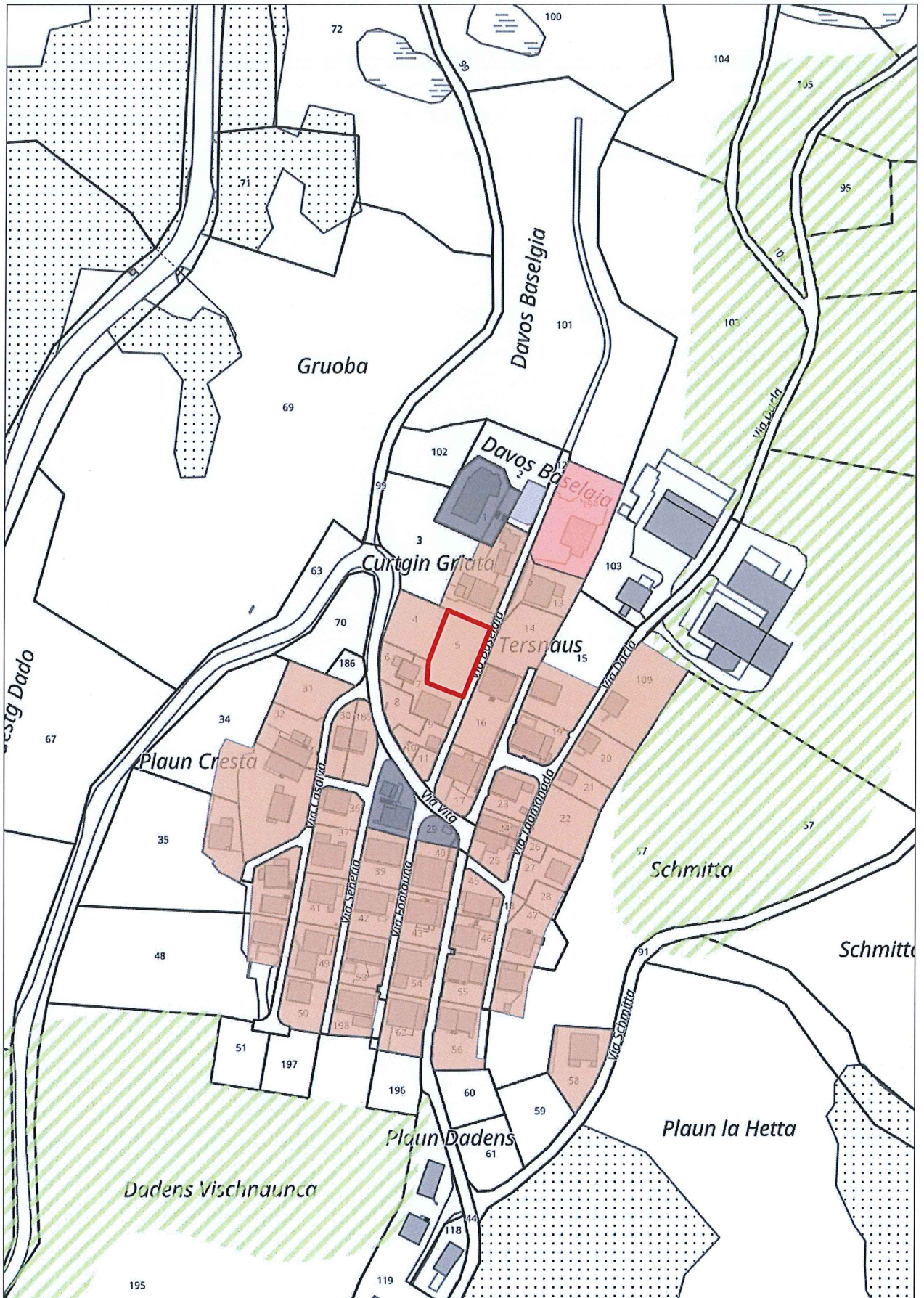
### Tersnaus Grundstück 5

Das Urheberrecht an diesem Plan und den dargestellten Daten gehört der GeoGR und den Dateneigentümern. Die Darstellung basiert auf den der GeoGR gelieferten Daten. Die Daten haben keine rechtliche Gültigkeit. Verbindliche Auskünfte erteilen ausschließlich die zuständigen Dienststellen des Dateneigentümers. Angaben zum Dateneigentümer und zum Nachführungsstand sind unter [www.geo.gr.ch](http://www.geo.gr.ch) nachzulesen.

Massstab 1: 5000

Druckdatum: 10.12.2019






Grundstück 5 **503 m<sup>2</sup>**

Das Urheberrecht an diesem Plan und den dargestellten Daten gehört der GeoGR und den Dateneigentümern. Die Darstellung basiert auf den der GeoGR gelieferten Daten. Die Daten haben keine rechtliche Gültigkeit. Verbindliche Auskünfte erteilen ausschliesslich die zuständigen Dienststellen des Dateneigentümers. Angaben zum Dateneigentümer und zum Nachführungsstand sind unter [www.geo.gr.ch](http://www.geo.gr.ch) nachzulesen.

Masstab 1: 2000

Druckdatum: 10.12.2019





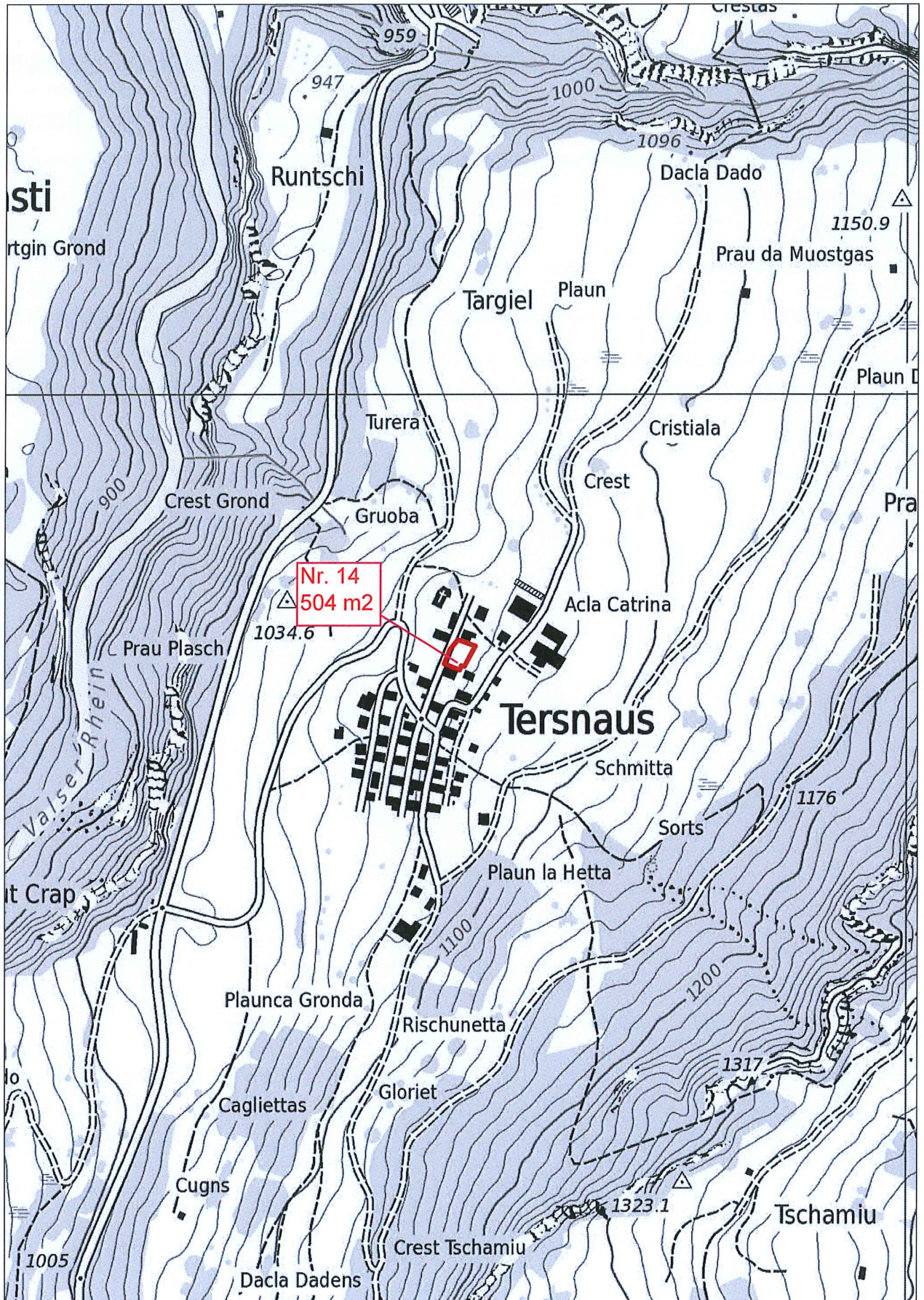
### Grundstück 5

Das Urheberrecht an diesem Plan und den dargestellten Daten gehört der GeoGR und den Dateneigentümern. Die Darstellung basiert auf den der GeoGR gelieferten Daten. Die Daten haben keine rechtliche Gültigkeit. Verbindliche Auskünfte erteilen ausschliesslich die zuständigen Dienststellen des Dateneigentümers. Angaben zum Dateneigentümer und zum Nachführungsstand sind unter [www.geogr.ch](http://www.geogr.ch) nachzulesen.

Masstab 1: 1000

Druckdatum: 10.12.2019





### Tersnaus Grundstück 14

Das Urheberrecht an diesem Plan und den dargestellten Daten gehört der GeoGR und den Dateneigentümern. Die Darstellung basiert auf den der GeoGR gelieferten Daten. Die Daten haben keine rechtliche Gültigkeit. Verbindliche Auskünfte erteilen ausschliesslich die zuständigen Dienststellen des Dateneigentümers. Angaben zum Dateneigentümer und zum Nachführungsstand sind unter [www.geogr.ch](http://www.geogr.ch) nachzulesen.

Masstab 1: 5000

Druckdatum: 10.12.2019





Grundstück 14

504 m<sup>2</sup>


Das Urheberrecht an diesem Plan und den dargestellten Daten gehört der GeoGR und den Dateneigentümern. Die Darstellung basiert auf den der GeoGR gelieferten Daten. Die Daten haben keine rechtliche Gültigkeit. Verbindliche Auskünfte erteilen ausschliesslich die zuständigen Dienststellen des Dateneigentümers. Angaben zum Dateneigentümer und zum Nachführungsstand sind unter [www.geogr.ch](http://www.geogr.ch) nachzulesen.

Massstab 1: 2000

Druckdatum: 11.12.2019







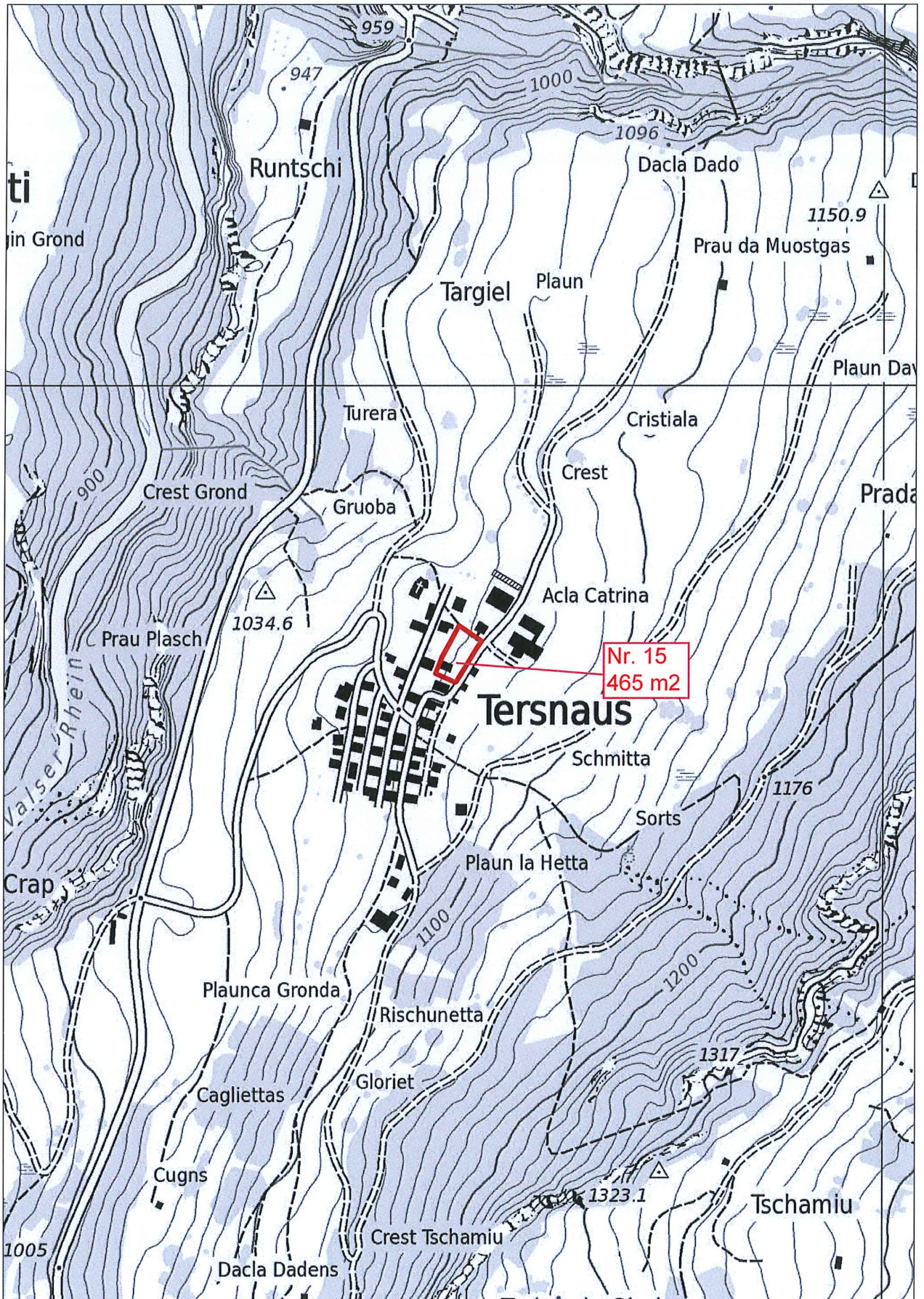
### Grundstück 14

Das Urheberrecht an diesem Plan und den dargestellten Daten gehört der GeoGR und den Dateneigentümern. Die Darstellung basiert auf den der GeoGR gelieferten Daten. Die Daten haben keine rechtliche Gültigkeit. Verbindliche Auskünfte erteilen ausschliesslich die zuständigen Dienststellen des Dateneigentümers. Angaben zum Dateneigentümer und zum Nachführungsstand sind unter [www.geogr.ch](http://www.geogr.ch) nachzulesen.

Massstab 1: 1000

Druckdatum: 10.12.2019





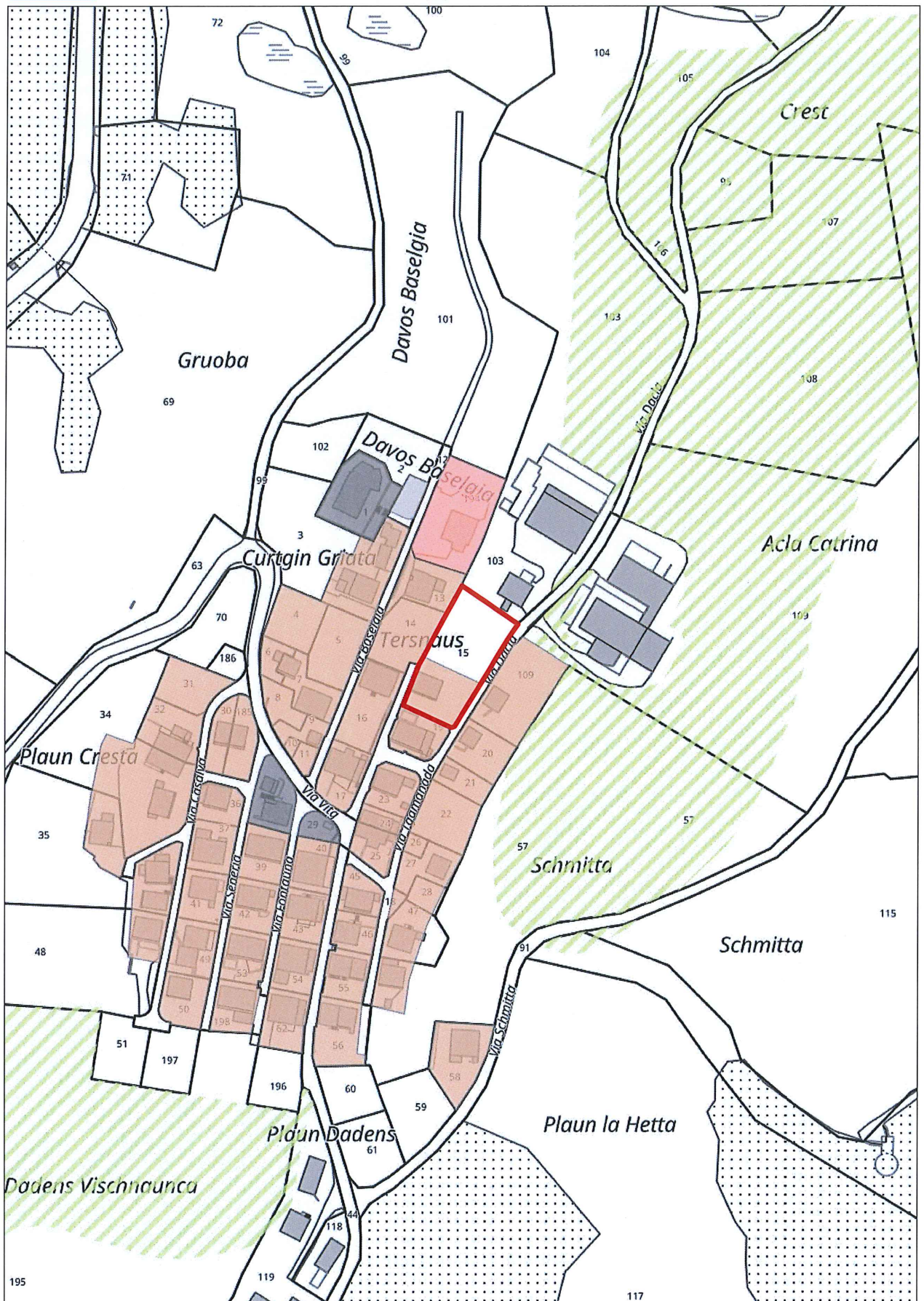
### Tersnaus Grundstück 15

Das Urheberrecht an diesem Plan und den dargestellten Daten gehört der GeoGR und den Dateneigentümern. Die Darstellung basiert auf den der GeoGR gelieferten Daten. Die Daten haben keine rechtliche Gültigkeit. Verbindliche Auskünfte erteilen ausschliesslich die zuständigen Dienststellen des Dateneigentümers. Angaben zum Dateneigentümer und zum Nachführungsstand sind unter [www.geogr.ch](http://www.geogr.ch) nachzulesen.

Massstab 1: 5000

Druckdatum: 10.12.2019





Grundstück 15 **465 m2 mit Stall und Wiese**

Das Urheberrecht an diesem Plan und den dargestellten Daten gehört der GeoGR und den Dateneigentümern. Die Darstellung basiert auf den der GeoGR gelieferten Daten. Die Daten haben keine rechtliche Gültigkeit. Verbindliche Auskünfte erteilen ausschliesslich die zuständigen Dienststellen des Dateneigentümers. Angaben zum Dateneigentümer und zum Nachführungsstand sind unter [www.geo.gr.ch](http://www.geo.gr.ch) nachzulesen.

Massstab 1: 2000

Druckdatum: 10.12.2019





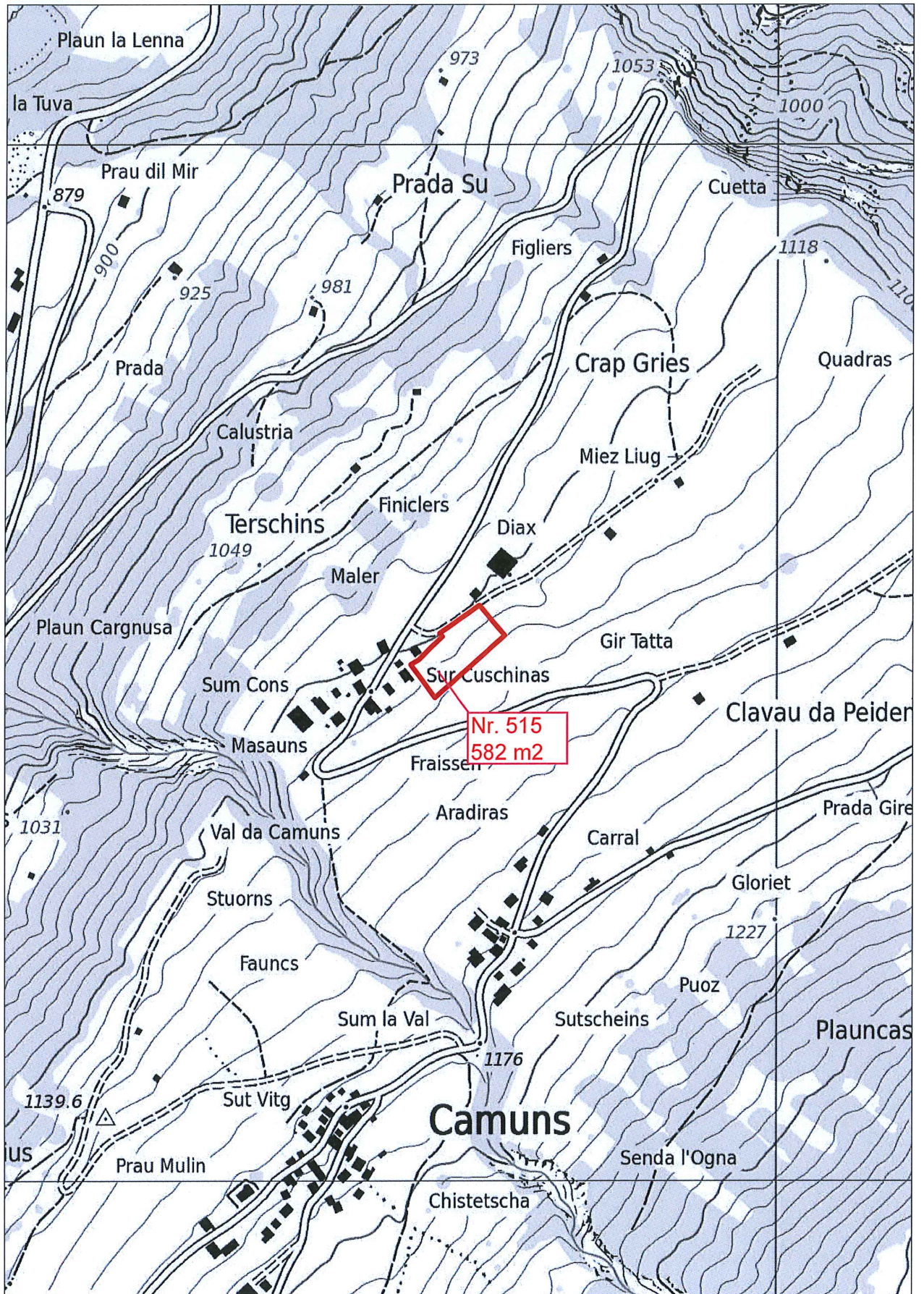
### Grundstück 15

Das Urheberrecht an diesem Plan und den dargestellten Daten gehört der GeoGR und den Dateneigentümern. Die Darstellung basiert auf den der GeoGR gelieferten Daten. Die Daten haben keine rechtliche Gültigkeit. Verbindliche Auskünfte erteilen ausschliesslich die zuständigen Dienststellen des Dateneigentümers. Angaben zum Dateneigentümer und zum Nachführungsstand sind unter [www.geogr.ch](http://www.geogr.ch) nachzulesen.

Masstab 1: 1000

Druckdatum: 10.12.2019





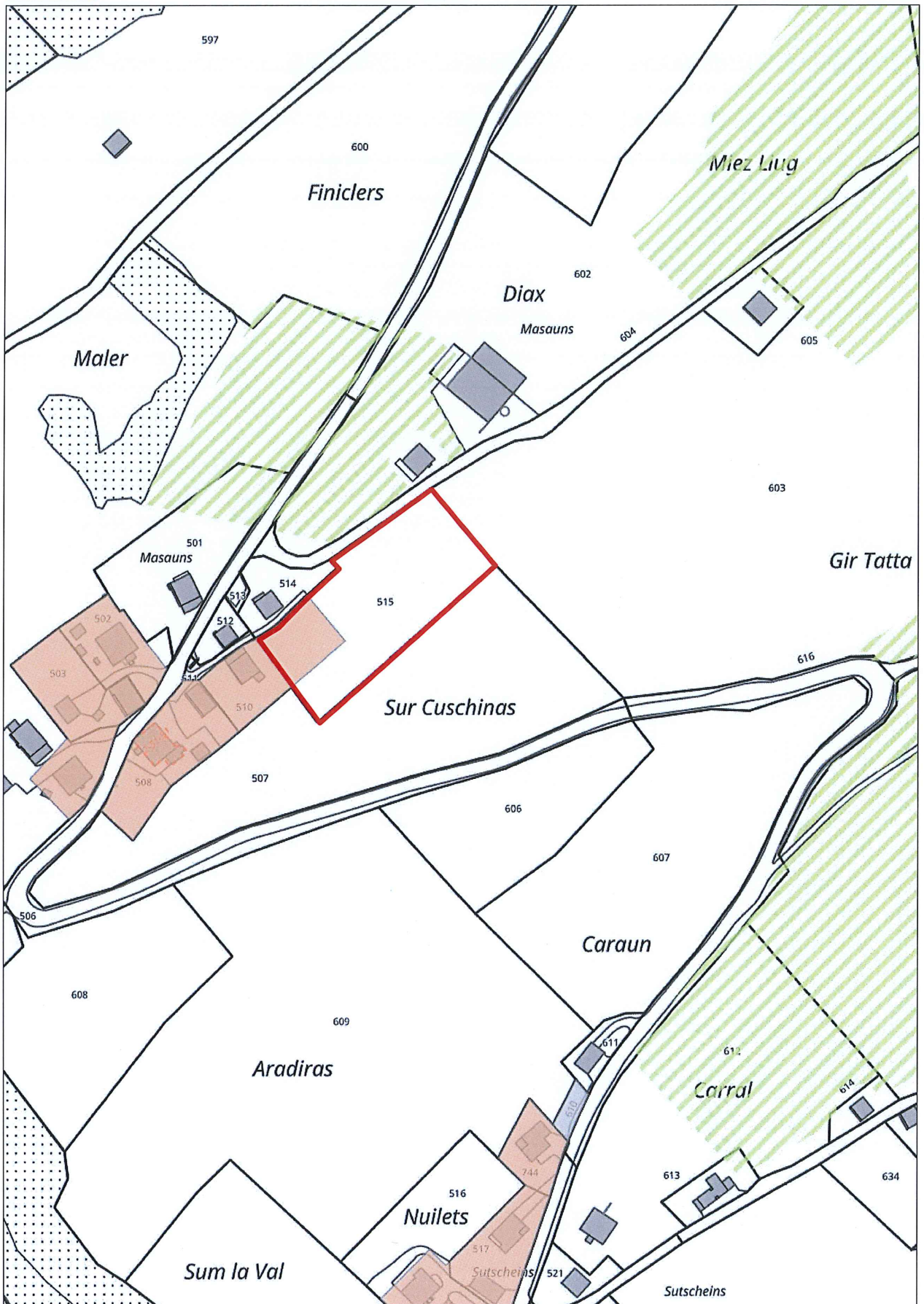
### Masauns Grundstück 515

Das Urheberrecht an diesem Plan und den dargestellten Daten gehört der GeoGR und den Dateneigentümern. Die Darstellung basiert auf den der GeoGR gelieferten Daten. Die Daten haben keine rechtliche Gültigkeit. Verbindliche Auskünfte erteilen ausschliesslich die zuständigen Dienststellen des Dateneigentümers. Angaben zum Dateneigentümer und zum Nachführungsstand sind unter [www.geogr.ch](http://www.geogr.ch) nachzulesen.

Massstab 1: 5000

Druckdatum: 10.12.2019





Grundstück 515


**582 m2 Bauland**

Das Urheberrecht an diesem Plan und den dargestellten Daten gehört der GeoGR und den Dateneigentümern. Die Darstellung basiert auf den der GeoGR gelieferten Daten. Die Daten haben keine rechtliche Gültigkeit. Verbindliche Auskünfte erteilen ausschliesslich die zuständigen Dienststellen des Dateneigentümers. Angaben zum Dateneigentümer und zum Nachführungsstand sind unter [www.geogr.ch](http://www.geogr.ch) nachzulesen.

Massstab 1: 2000

Druckdatum: 10.12.2019





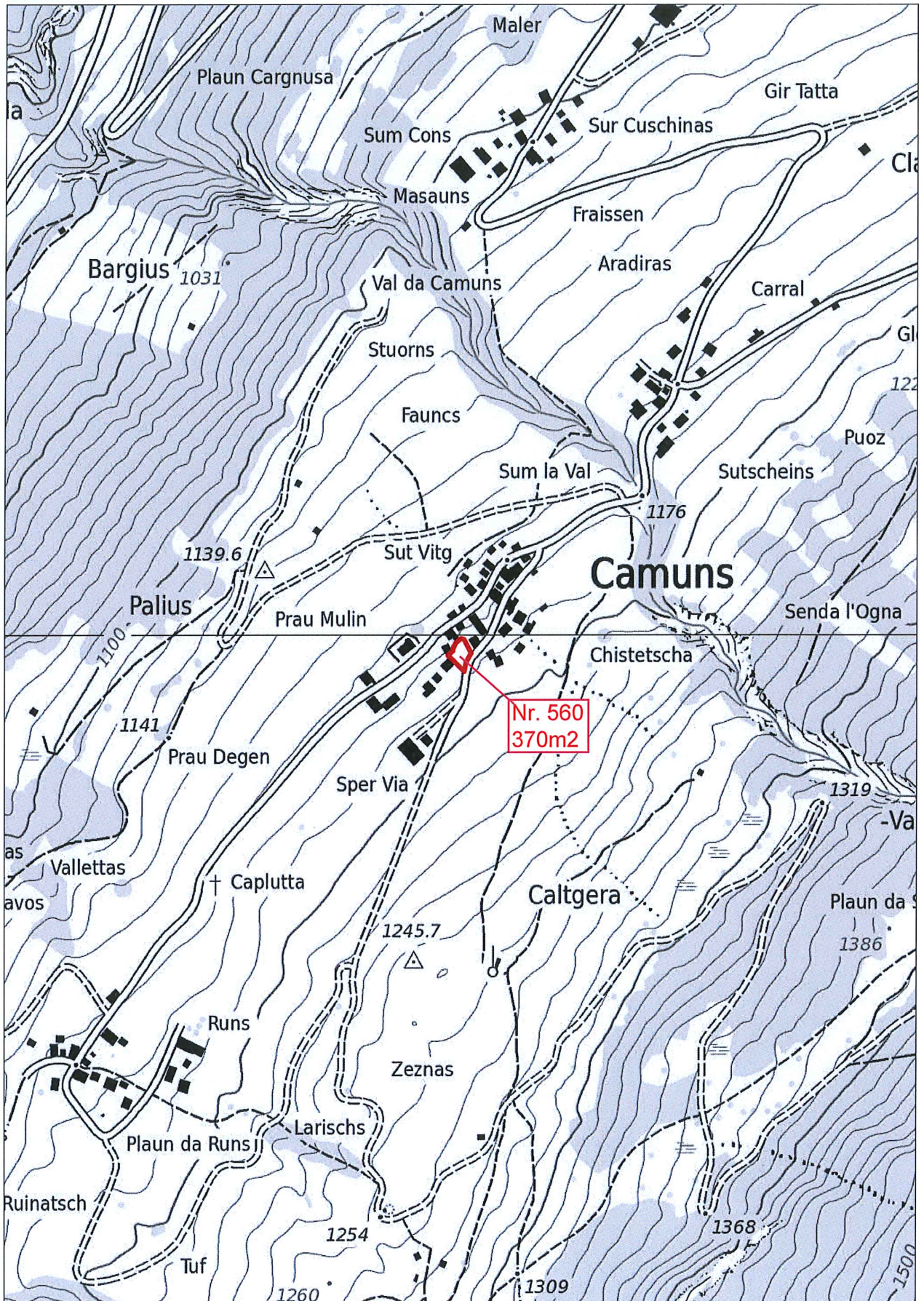
### Grundstück 515

Das Urheberrecht an diesem Plan und den dargestellten Daten gehört der GeoGR und den Dateneigentümern. Die Darstellung basiert auf den der GeoGR gelieferten Daten. Die Daten haben keine rechtliche Gültigkeit. Verbindliche Auskünfte erteilen ausschliesslich die zuständigen Dienststellen des Dateneigentümers. Angaben zum Dateneigentümer und zum Nachführungsstand sind unter [www.geogr.ch](http://www.geogr.ch) nachzulesen.

Massstab 1: 1000

Druckdatum: 10.12.2019





### Camuns Grundstück 560

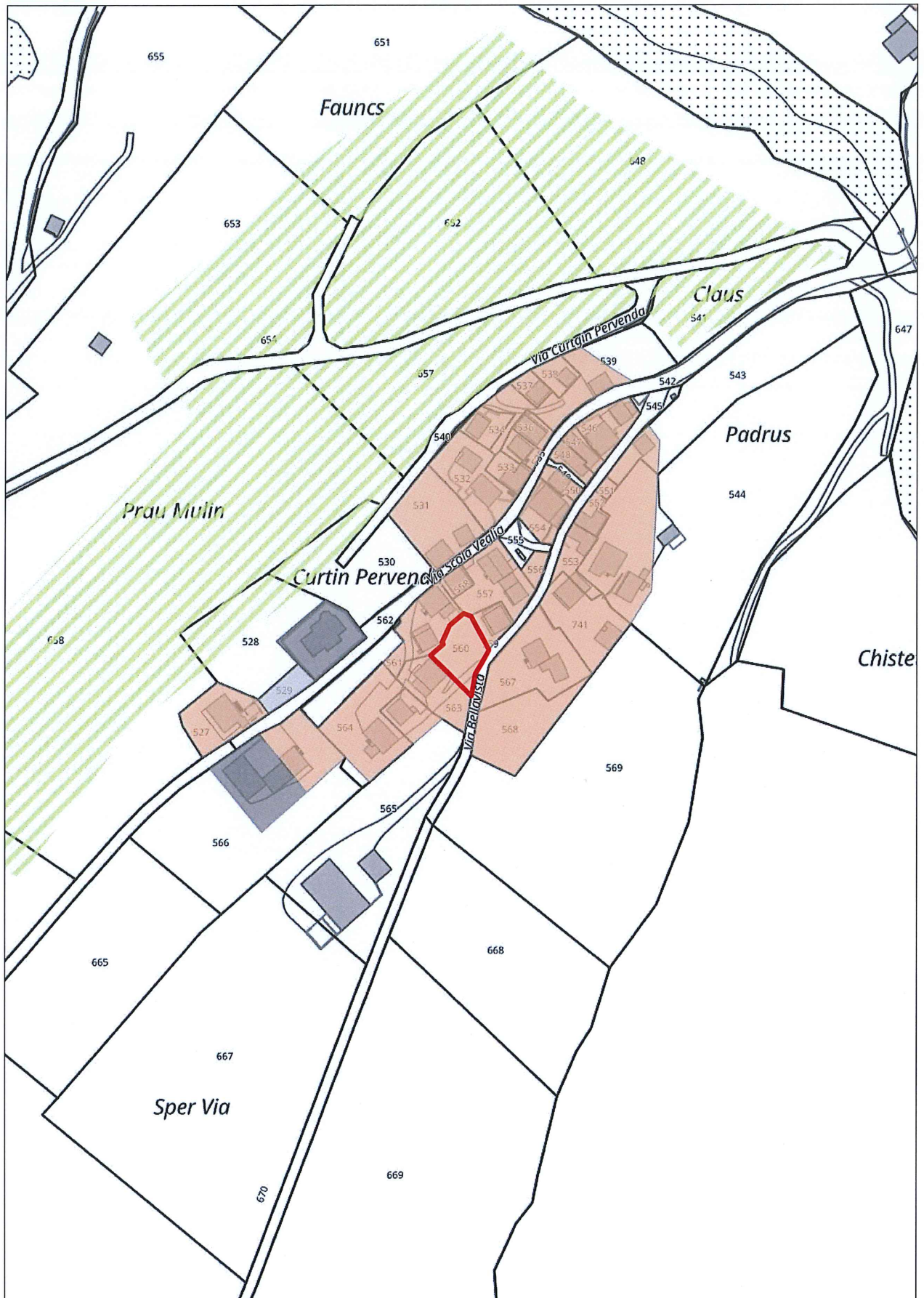
Das Urheberrecht an diesem Plan und den dargestellten Daten gehört der GeoGR und den Dateneigentümern. Die Darstellung basiert auf den der GeoGR gelieferten Daten. Die Daten haben keine rechtliche Gültigkeit. Verbindliche Auskünfte erteilen ausschliesslich die zuständigen Dienststellen des Dateneigentümers. Angaben zum Dateneigentümer und zum Nachführungsstand sind unter [www.geogr.ch](http://www.geogr.ch) nachzulesen.

Masstab 1: 5000

Druckdatum: 10.12.2019







Grundstück 560


**370m<sup>2</sup>**

Das Urheberrecht an diesem Plan und den dargestellten Daten gehört der GeoGR und den Dateneigentümern. Die Darstellung basiert auf den der GeoGR gelieferten Daten. Die Daten haben keine rechtliche Gültigkeit. Verbindliche Auskünfte erteilen ausschliesslich die zuständigen Dienststellen des Dateneigentümers. Angaben zum Dateneigentümer und zum Nachführungsstand sind unter [www.geogr.ch](http://www.geogr.ch) nachzulesen.

Massstab 1: 2000

Druckdatum: 10.12.2019





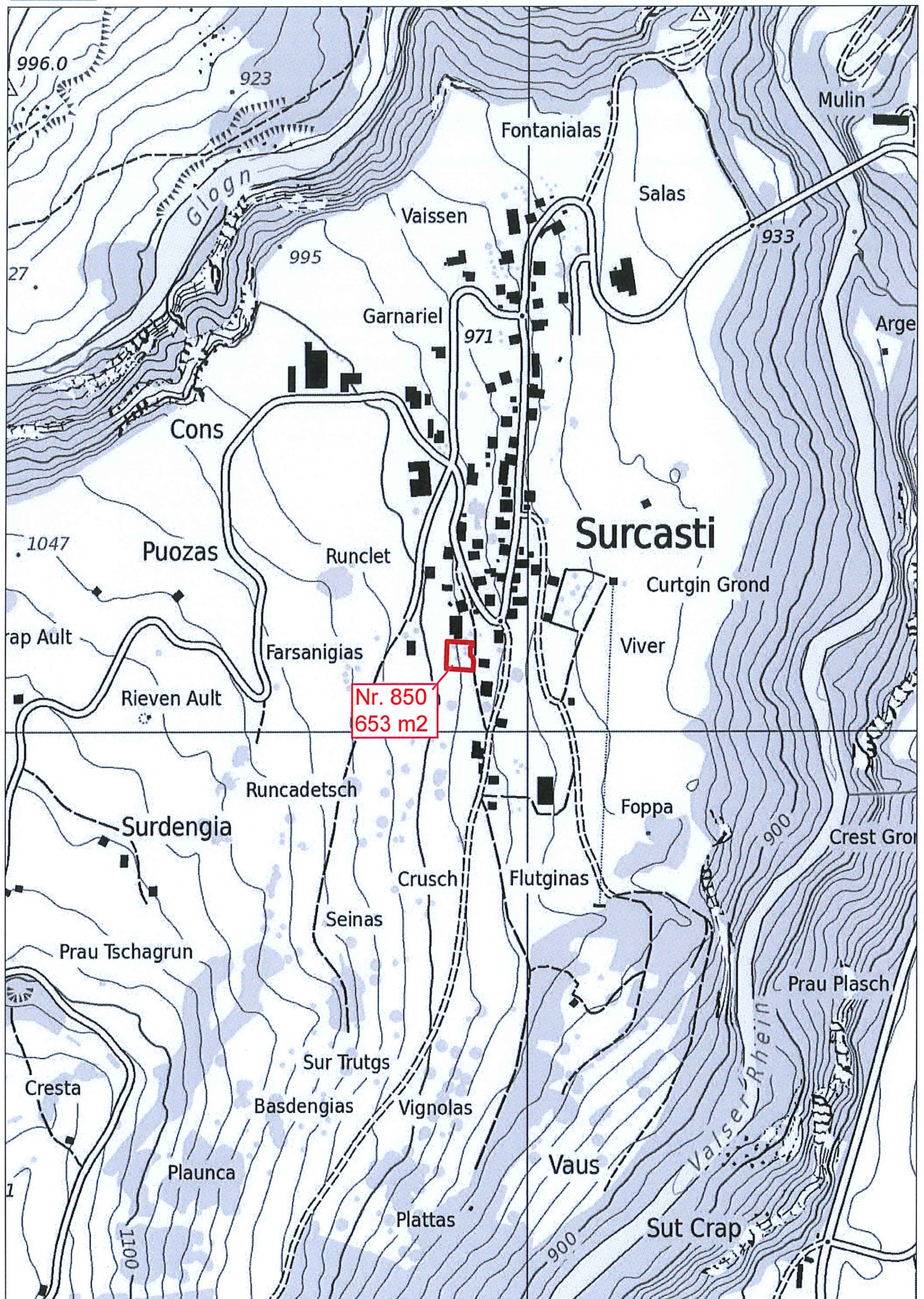
### Grundstück 560

Das Urheberrecht an diesem Plan und den dargestellten Daten gehört der GeoGR und den Dateneigentümern. Die Darstellung basiert auf den der GeoGR gelieferten Daten. Die Daten haben keine rechtliche Gültigkeit. Verbindliche Auskünfte erteilen ausschliesslich die zuständigen Dienststellen des Dateneigentümers. Angaben zum Dateneigentümer und zum Nachführungsstand sind unter [www.geogr.ch](http://www.geogr.ch) nachzulesen.

Massstab 1: 1000

Druckdatum: 10.12.2019





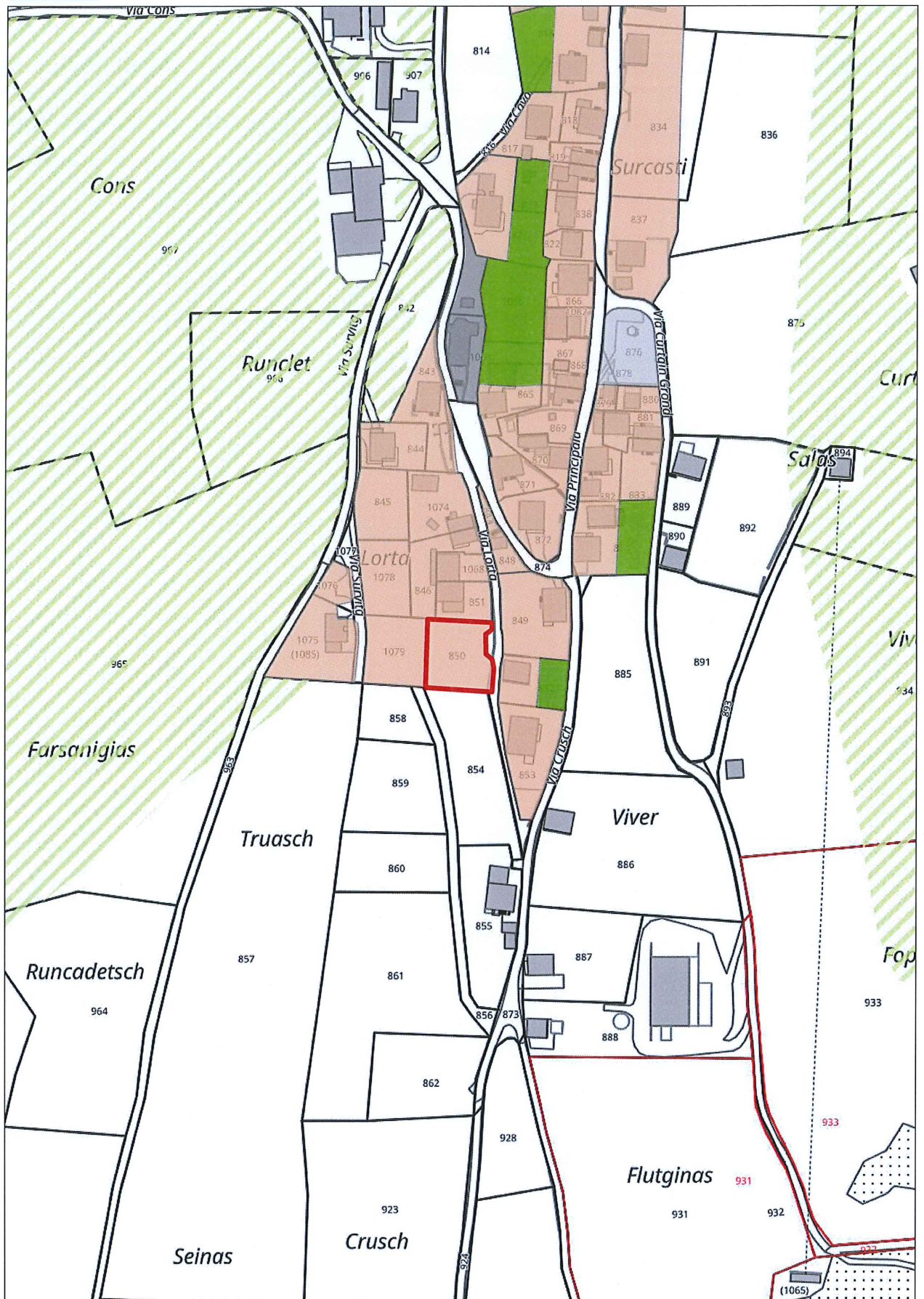
### Surcasti Grundstück 850

Das Urheberrecht an diesem Plan und den dargestellten Daten gehört der GeoGR und den Dateneigentümern. Die Darstellung basiert auf den der GeoGR gelieferten Daten. Die Daten haben keine rechtliche Gültigkeit. Verbindliche Auskünfte erteilen ausschliesslich die zuständigen Dienststellen des Dateneigentümers. Angaben zum Dateneigentümer und zum Nachführungsstand sind unter [www.geogr.ch](http://www.geogr.ch) nachzulesen.

Masstab 1: 5000

Druckdatum: 10.12.2019





Grundstück 850


**653 m<sup>2</sup>**

Das Urheberrecht an diesem Plan und den dargestellten Daten gehört der GeoGR und den Dateneigentümern. Die Darstellung basiert auf den der GeoGR gelieferten Daten. Die Daten haben keine rechtliche Gültigkeit. Verbindliche Auskünfte erteilen ausschliesslich die zuständigen Dienststellen des Dateneigentümers. Angaben zum Dateneigentümer und zum Nachführungsstand sind unter [www.geogr.ch](http://www.geogr.ch) nachzulesen.

Massstab 1: 2000

Druckdatum: 10.12.2019





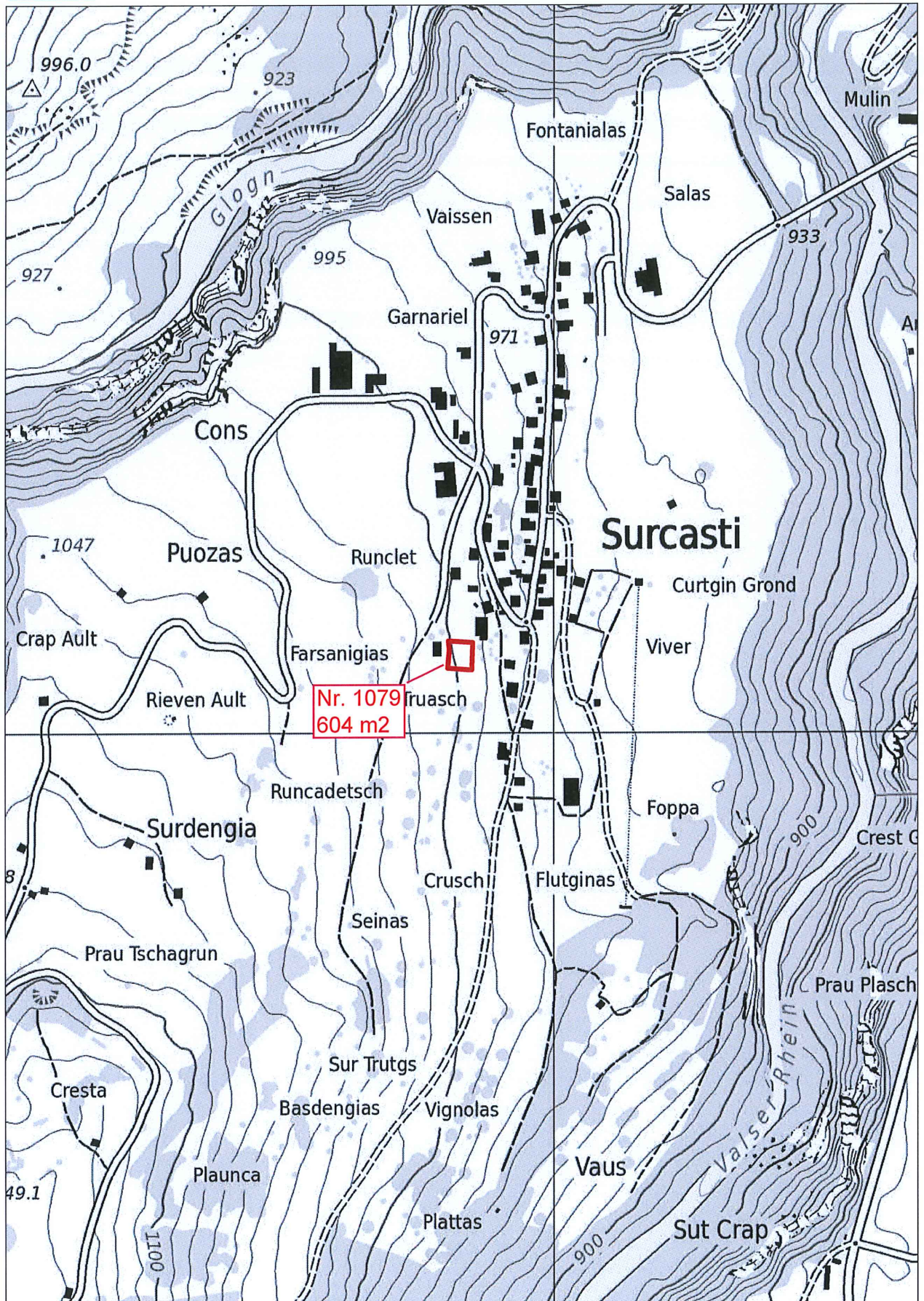
### Grundstück 850

Das Urheberrecht an diesem Plan und den dargestellten Daten gehört der GeoGR und den Dateneigentümern. Die Darstellung basiert auf den der GeoGR gelieferten Daten. Die Daten haben keine rechtliche Gültigkeit. Verbindliche Auskünfte erteilen ausschließlich die zuständigen Dienststellen des Dateneigentümers. Angaben zum Dateneigentümer und zum Nachführungsstand sind unter [www.geogr.ch](http://www.geogr.ch) nachzulesen.

Massstab 1: 1000

Druckdatum: 10.12.2019





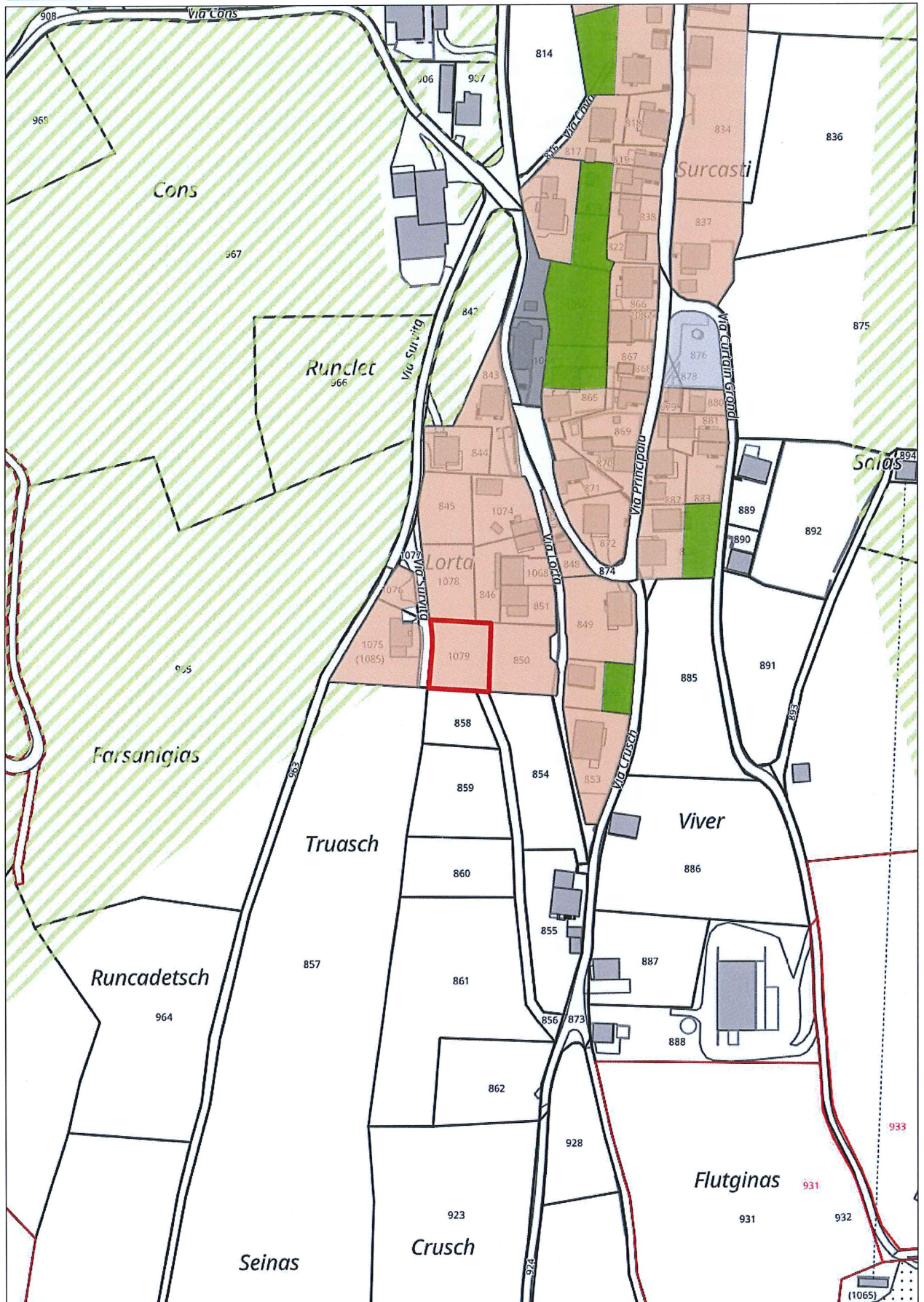
### Surcasti Grundstück 1079

Das Urheberrecht an diesem Plan und den dargestellten Daten gehört der GeoGR und den Dateneigentümern. Die Darstellung basiert auf den der GeoGR gelieferten Daten. Die Daten haben keine rechtliche Gültigkeit. Verbindliche Auskünfte erteilen ausschliesslich die zuständigen Dienststellen des Dateneigentümers. Angaben zum Dateneigentümer und zum Nachführungsstand sind unter [www.geogr.ch](http://www.geogr.ch) nachzulesen.

Massstab 1: 5000

Druckdatum: 10.12.2019





Grundstück 1079


604 m<sup>2</sup>

Das Urheberrecht an diesem Plan und den dargestellten Daten gehört der GeoGR und den Dateneigentümern. Die Darstellung basiert auf den der GeoGR gelieferten Daten. Die Daten haben keine rechtliche Gültigkeit. Verbindliche Auskünfte erteilen ausschliesslich die zuständigen Dienststellen des Dateneigentümers. Angaben zum Dateneigentümer und zum Nachführungsstand sind unter [www.geogr.ch](http://www.geogr.ch) nachzulesen.

Massstab 1: 2000

Druckdatum: 10.12.2019





### Grundstück 1079

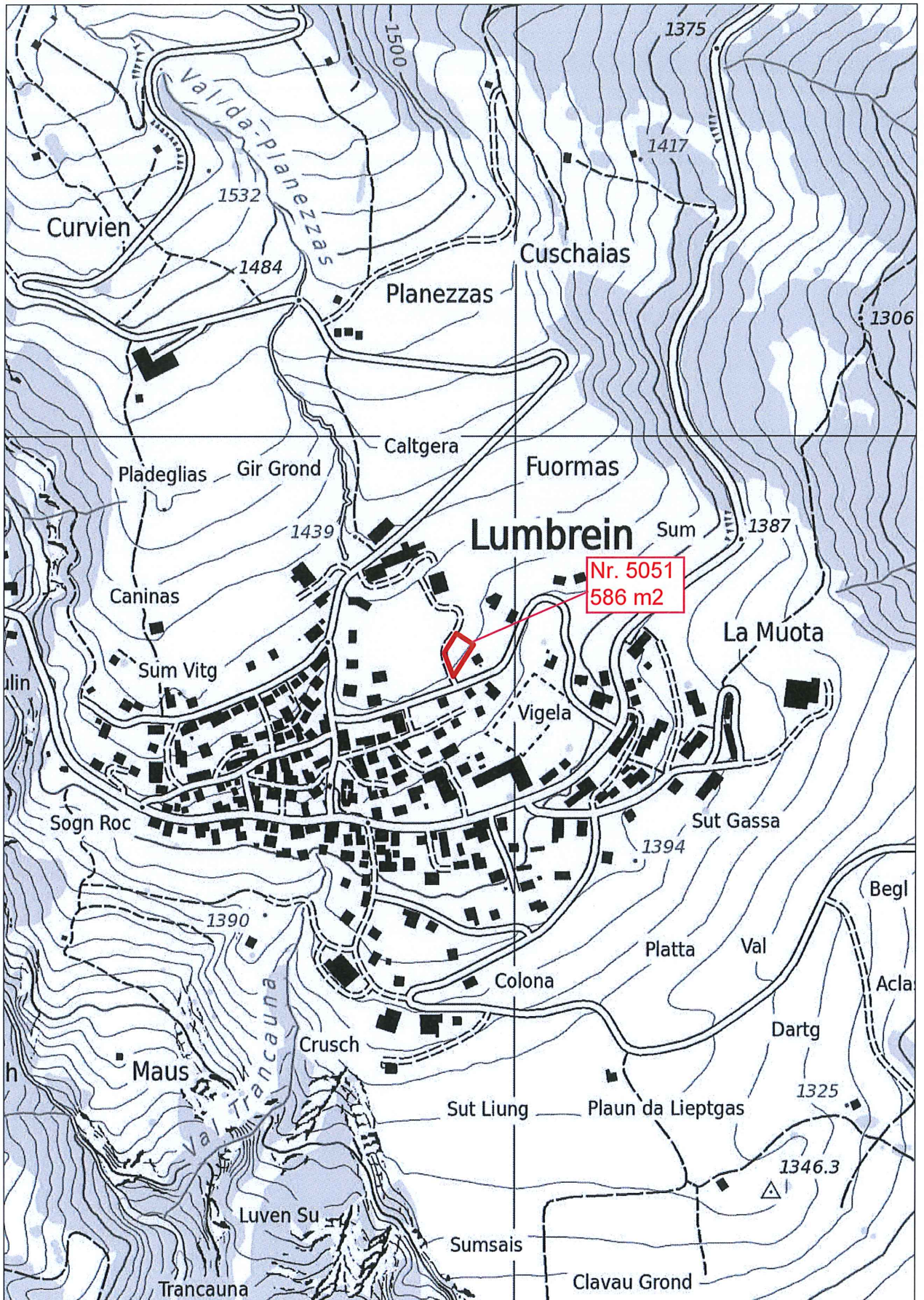
Das Urheberrecht an diesem Plan und den dargestellten Daten gehört der GeoGR und den Dateneigentümern. Die Darstellung basiert auf den der GeoGR gelieferten Daten. Die Daten haben keine rechtliche Gültigkeit. Verbindliche Auskünfte erteilen ausschließlich die zuständigen Dienststellen des Dateneigentümers. Angaben zum Dateneigentümer und zum Nachführungsstand sind unter [www.geogr.ch](http://www.geogr.ch) nachzulesen.

Masstab 1: 1000

Druckdatum: 10.12.2019







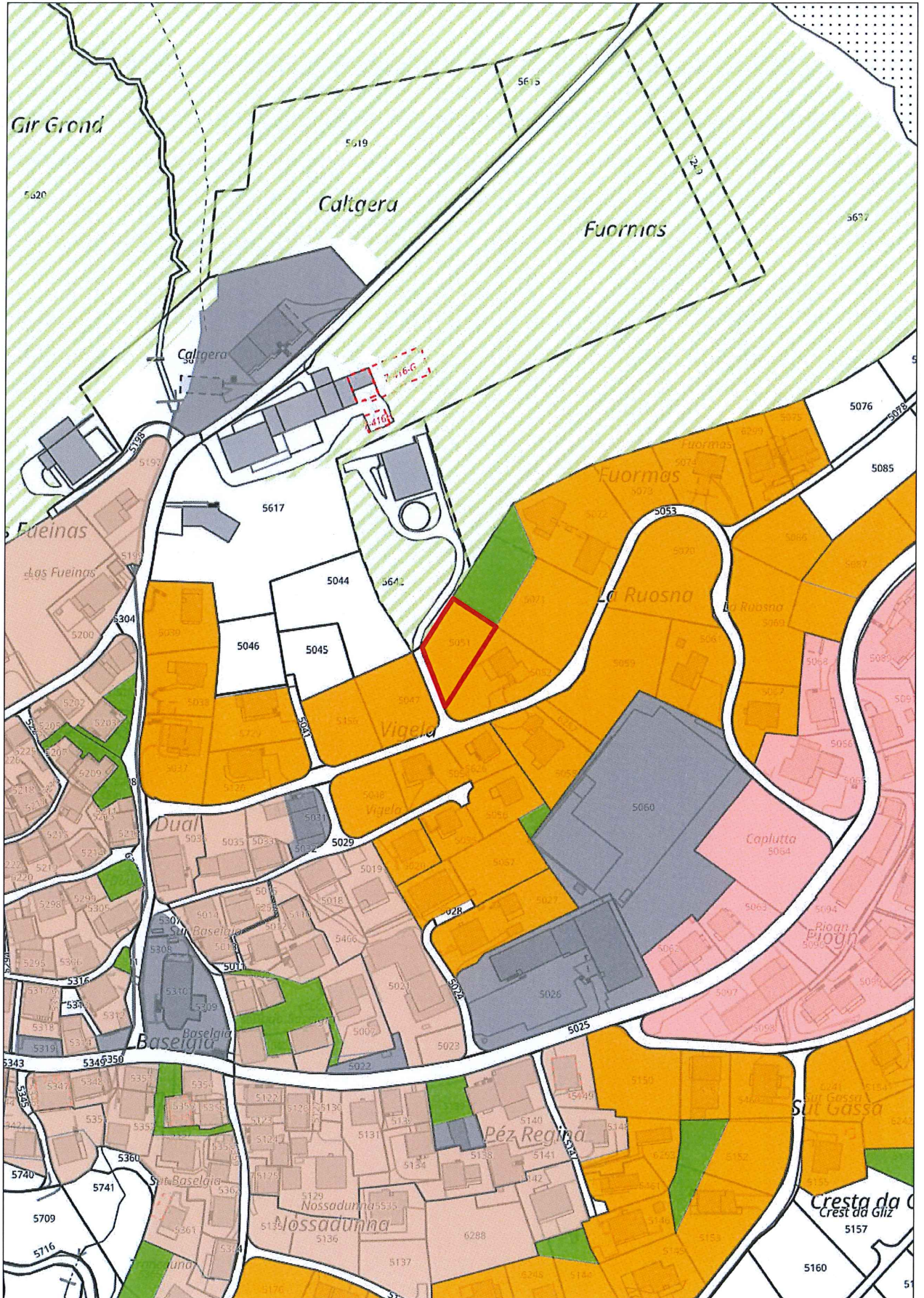
### Lumbrein Grundstück 5051

Das Urheberrecht an diesem Plan und den dargestellten Daten gehört der GeoGR und den Dateneigentümern. Die Darstellung basiert auf den der GeoGR gelieferten Daten. Die Daten haben keine rechtliche Gültigkeit. Verbindliche Auskünfte erteilen ausschliesslich die zuständigen Dienststellen des Dateneigentümers. Angaben zum Dateneigentümer und zum Nachführungsstand sind unter [www.geogr.ch](http://www.geogr.ch) nachzulesen.

Massstab 1: 5000

Druckdatum: 10.12.2019





Grundstück 5051


**586 m<sup>2</sup>**

Das Urheberrecht an diesem Plan und den dargestellten Daten gehört der GeoGR und den Dateneigentümern. Die Darstellung basiert auf den der GeoGR gelieferten Daten. Die Daten haben keine rechtliche Gültigkeit. Verbindliche Auskünfte erteilen ausschliesslich die zuständigen Dienststellen des Dateneigentümers. Angaben zum Dateneigentümer und zum Nachführungsstand sind unter [www.geogr.ch](http://www.geogr.ch) nachzulesen.

Massstab 1: 2000

Druckdatum: 10.12.2019





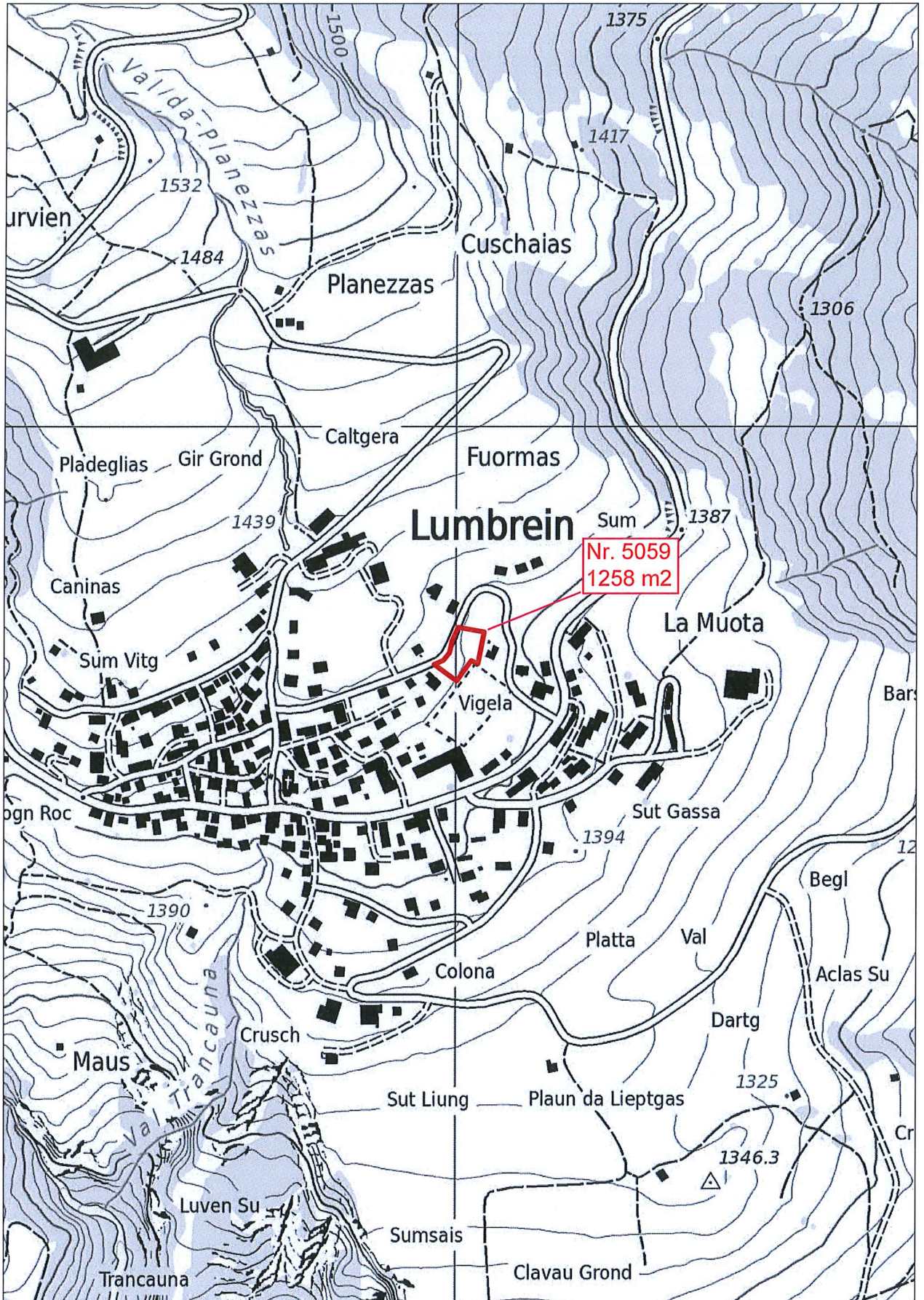
### Grundstück 5051

Das Urheberrecht an diesem Plan und den dargestellten Daten gehört der GeoGR und den Dateneigentümern. Die Darstellung basiert auf den der GeoGR gelieferten Daten. Die Daten haben keine rechtliche Gültigkeit. Verbindliche Auskünfte erteilen ausschliesslich die zuständigen Dienststellen des Dateneigentümers. Angaben zum Dateneigentümer und zum Nachführungsstand sind unter [www.geogr.ch](http://www.geogr.ch) nachzulesen.

Massstab 1: 1000

Druckdatum: 10.12.2019





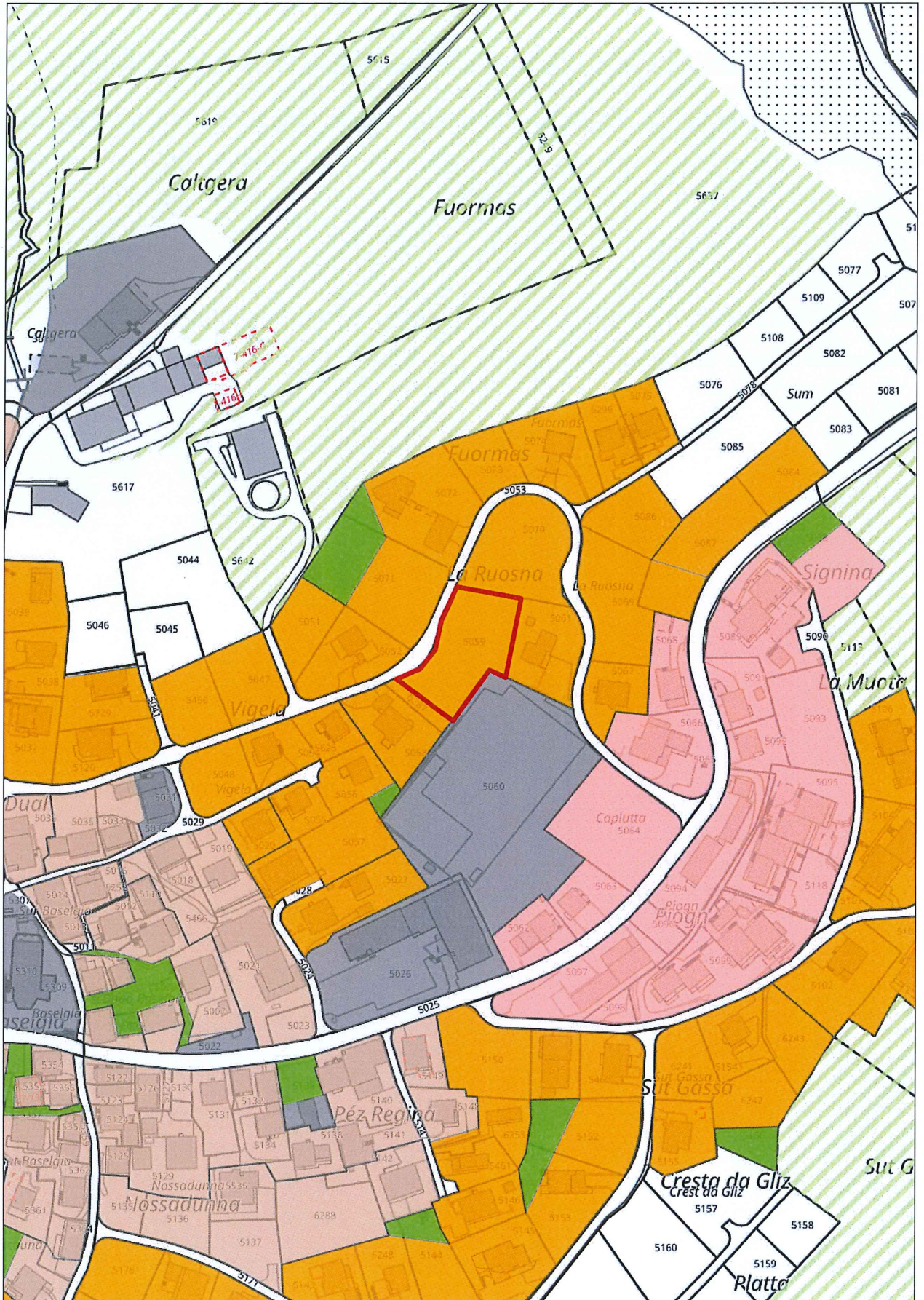
### Lumbrein Grundstück 5059

Das Urheberrecht an diesem Plan und den dargestellten Daten gehört der GeoGR und den Dateneigentümern. Die Darstellung basiert auf den der GeoGR gelieferten Daten. Die Daten haben keine rechtliche Gültigkeit. Verbindliche Auskünfte erteilen ausschliesslich die zuständigen Dienststellen des Dateneigentümers. Angaben zum Dateneigentümer und zum Nachführungsstand sind unter [www.geogr.ch](http://www.geogr.ch) nachzulesen.

Massstab 1: 5000

Druckdatum: 10.12.2019





Grundstück 5059


1258 m<sup>2</sup>

Das Urheberrecht an diesem Plan und den dargestellten Daten gehört der GeoGR und den Dateneigentümern. Die Darstellung basiert auf den der GeoGR gelieferten Daten. Die Daten haben keine rechtliche Gültigkeit. Verbindliche Auskünfte erteilen ausschliesslich die zuständigen Dienststellen des Dateneigentümers. Angaben zum Dateneigentümer und zum Nachführungsstand sind unter [www.geogr.ch](http://www.geogr.ch) nachzulesen.

Massstab 1: 2000

Druckdatum: 10.12.2019





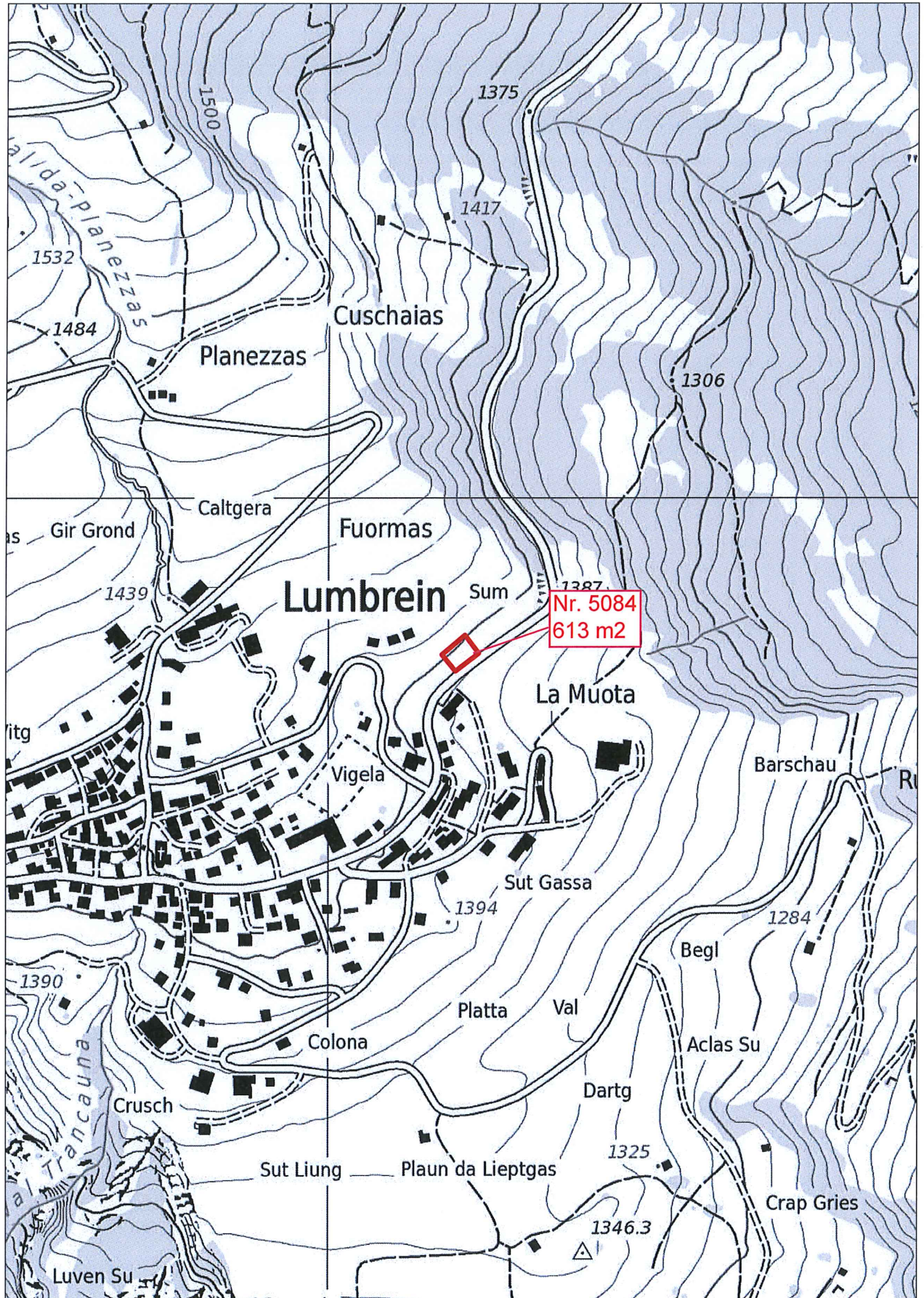
### Grundstück 5059

Das Urheberrecht an diesem Plan und den dargestellten Daten gehört der GeoGR und den Dateneigentümern. Die Darstellung basiert auf den der GeoGR gelieferten Daten. Die Daten haben keine rechtliche Gültigkeit. Verbindliche Auskünfte erteilen ausschliesslich die zuständigen Dienststellen des Dateneigentümers. Angaben zum Dateneigentümer und zum Nachführungsstand sind unter [www.geogr.ch](http://www.geogr.ch) nachzulesen.

Masstab 1: 1000

Druckdatum: 10.12.2019





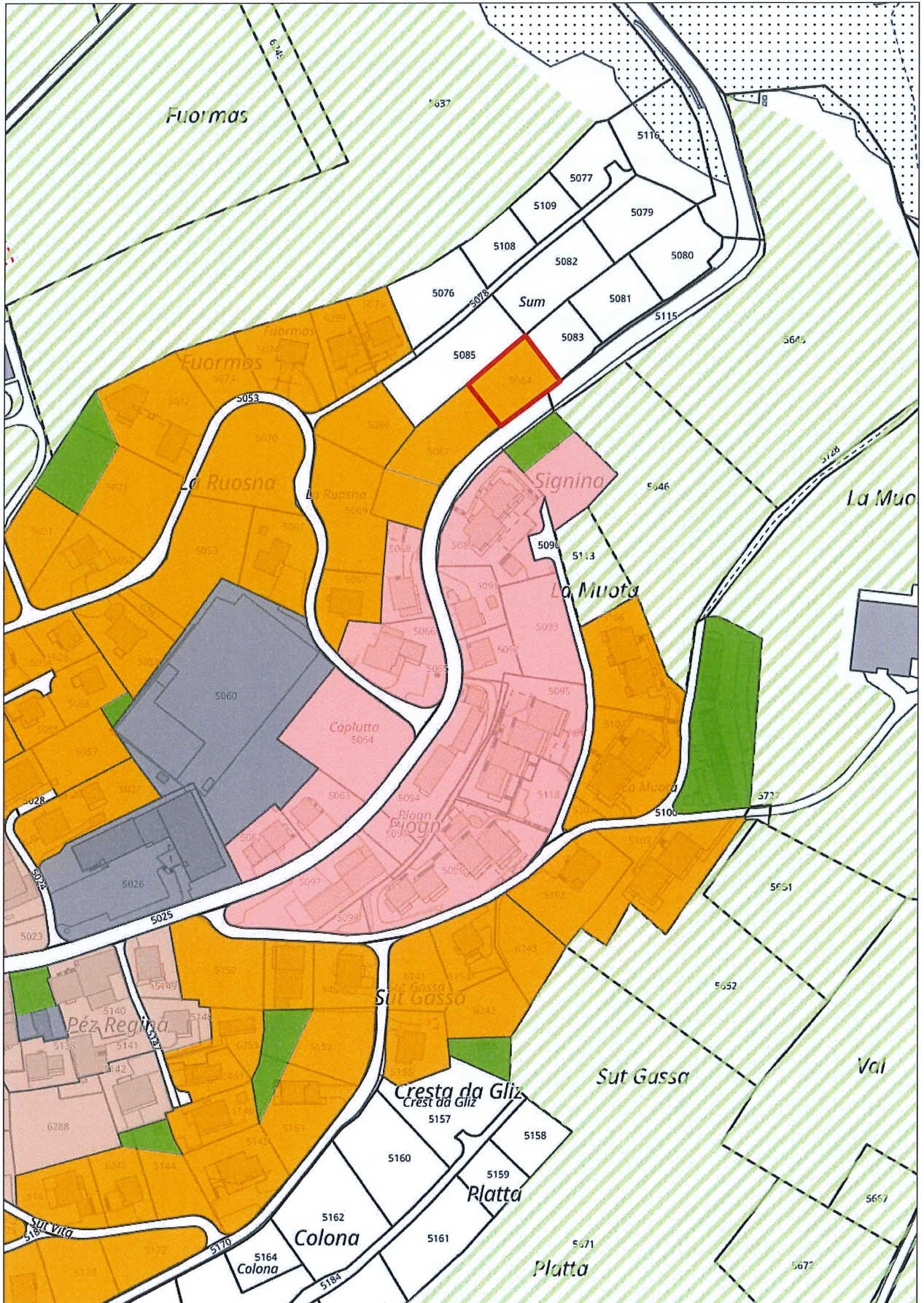
### Lumbrein Grundstück 5084

Das Urheberrecht an diesem Plan und den dargestellten Daten gehört der GeoGR und den Dateneigentümern. Die Darstellung basiert auf den der GeoGR gelieferten Daten. Die Daten haben keine rechtliche Gültigkeit. Verbindliche Auskünfte erteilen ausschließlich die zuständigen Dienststellen des Dateneigentümers. Angaben zum Dateneigentümer und zum Nachführungsstand sind unter [www.geogr.ch](http://www.geogr.ch) nachzulesen.

Masstab 1: 5000

Druckdatum: 10.12.2019





Grundstück 5084

**613 m<sup>2</sup>**


Das Urheberrecht an diesem Plan und den dargestellten Daten gehört der GeoGR und den Dateneigentümern. Die Darstellung basiert auf den der GeoGR gelieferten Daten. Die Daten haben keine rechtliche Gültigkeit. Verbindliche Auskünfte erteilen ausschliesslich die zuständigen Dienststellen des Dateneigentümers. Angaben zum Dateneigentümer und zum Nachführungsstand sind unter [www.geo.gr.ch](http://www.geo.gr.ch) nachzulesen.

Massstab 1: 2000

Druckdatum: 10.12.2019







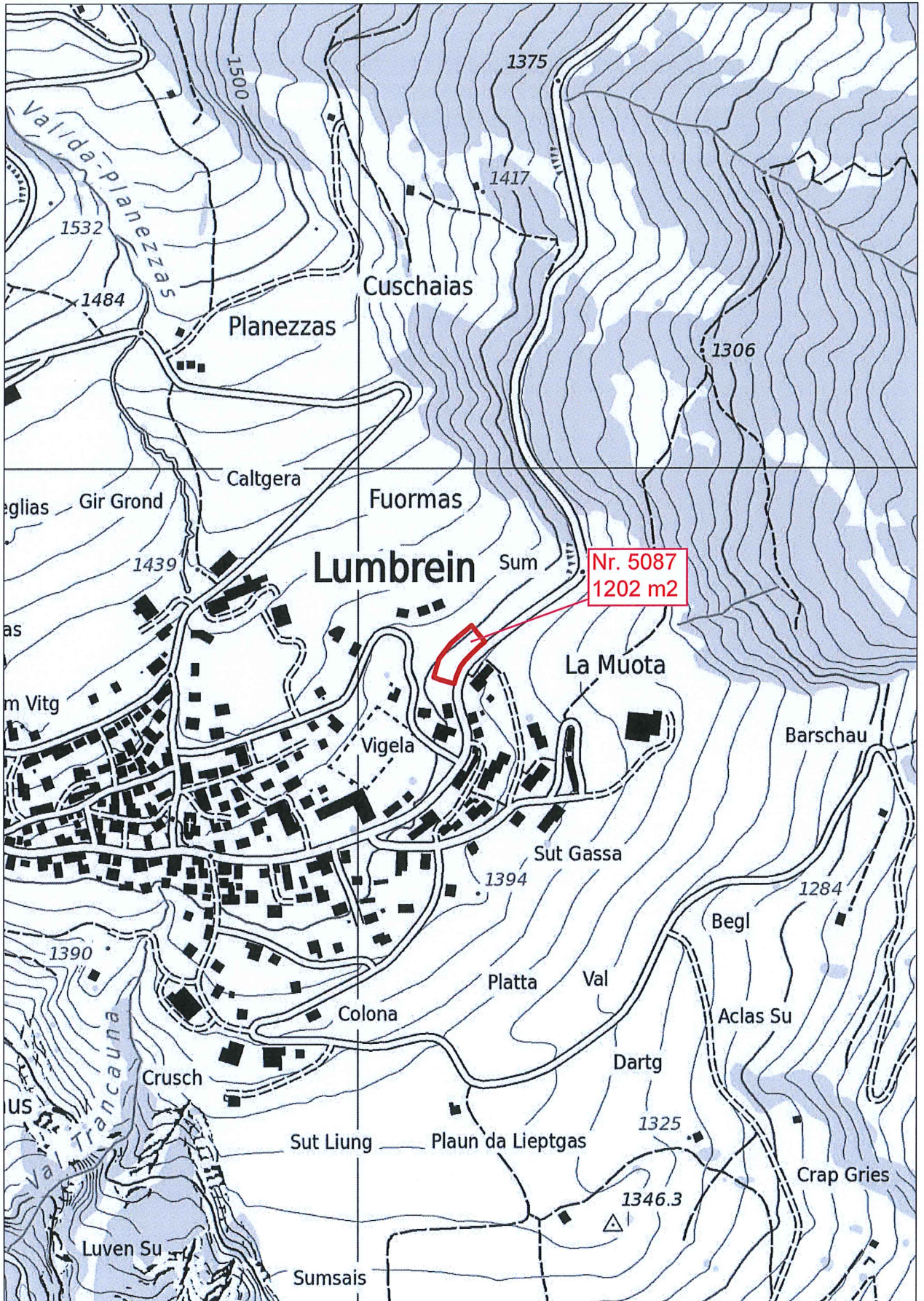
### Grundstück 5084

Das Urheberrecht an diesem Plan und den dargestellten Daten gehört der GeoGR und den Dateneigentümern. Die Darstellung basiert auf den der GeoGR gelieferten Daten. Die Daten haben keine rechtliche Gültigkeit. Verbindliche Auskünfte erteilen ausschliesslich die zuständigen Dienststellen des Dateneigentümers. Angaben zum Dateneigentümer und zum Nachführungsstand sind unter [www.geogr.ch](http://www.geogr.ch) nachzulesen.

Masstab 1: 1000

Druckdatum: 10.12.2019





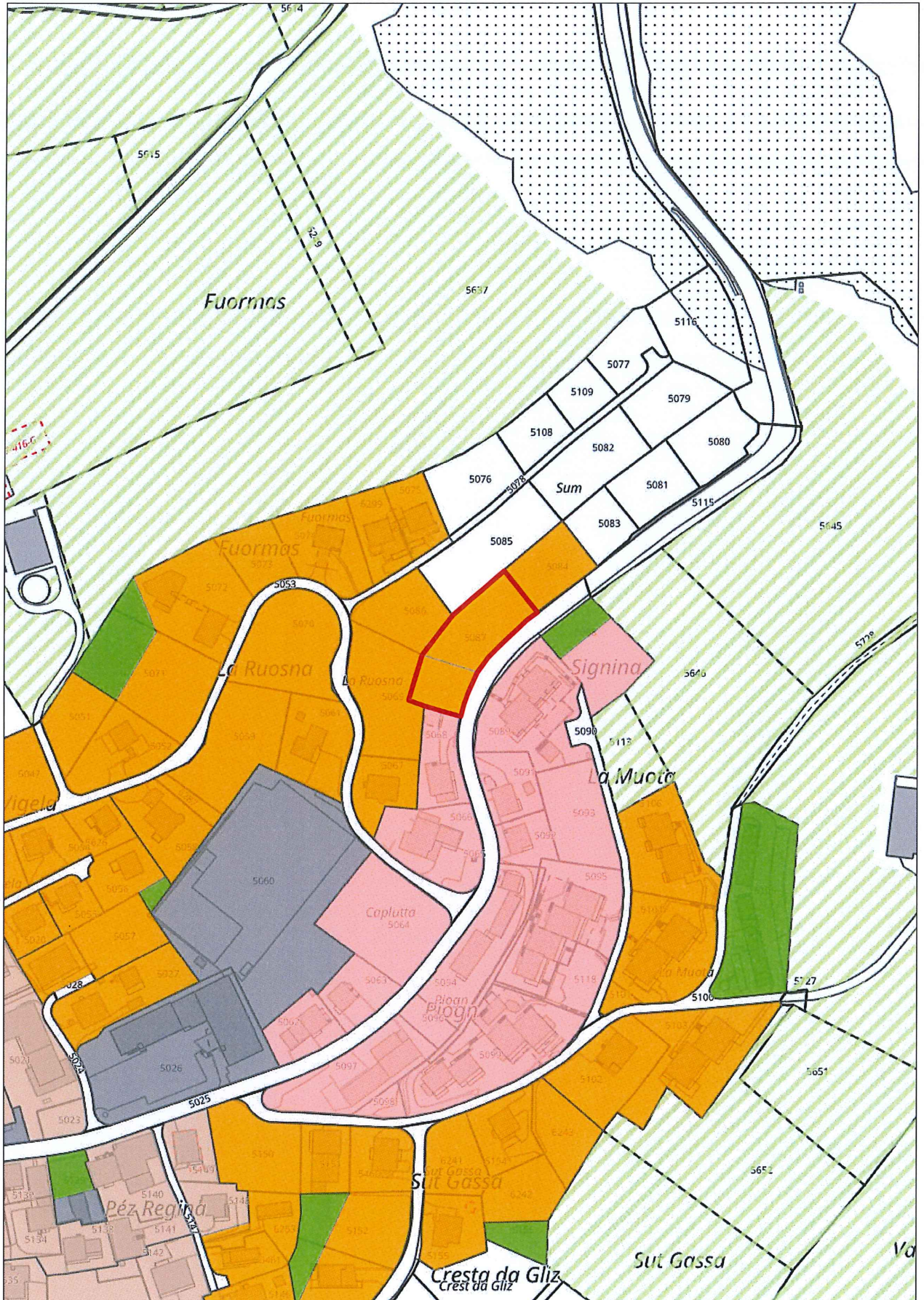
### Lumbrein Grundstück 5087

Das Urheberrecht an diesem Plan und den dargestellten Daten gehört der GeoGR und den Dateneigentümern. Die Darstellung basiert auf den der GeoGR gelieferten Daten. Die Daten haben keine rechtliche Gültigkeit. Verbindliche Auskünfte erteilen ausschliesslich die zuständigen Dienststellen des Dateneigentümers. Angaben zum Dateneigentümer und zum Nachführungsstand sind unter [www.geogr.ch](http://www.geogr.ch) nachzulesen.

Masstab 1: 5000

Druckdatum: 10.12.2019





Grundstück 5087

**1202 m<sup>2</sup>**

Das Urheberrecht an diesem Plan und den dargestellten Daten gehört der GeoGR und den Dateneigentümern. Die Darstellung basiert auf den der GeoGR gelieferten Daten. Die Daten haben keine rechtliche Gültigkeit. Verbindliche Auskünfte erteilen ausschliesslich die zuständigen Dienststellen des Dateneigentümers. Angaben zum Dateneigentümer und zum Nachführungsstand sind unter [www.geogr.ch](http://www.geogr.ch) nachzulesen.

Massstab 1: 2000

Druckdatum: 10.12.2019





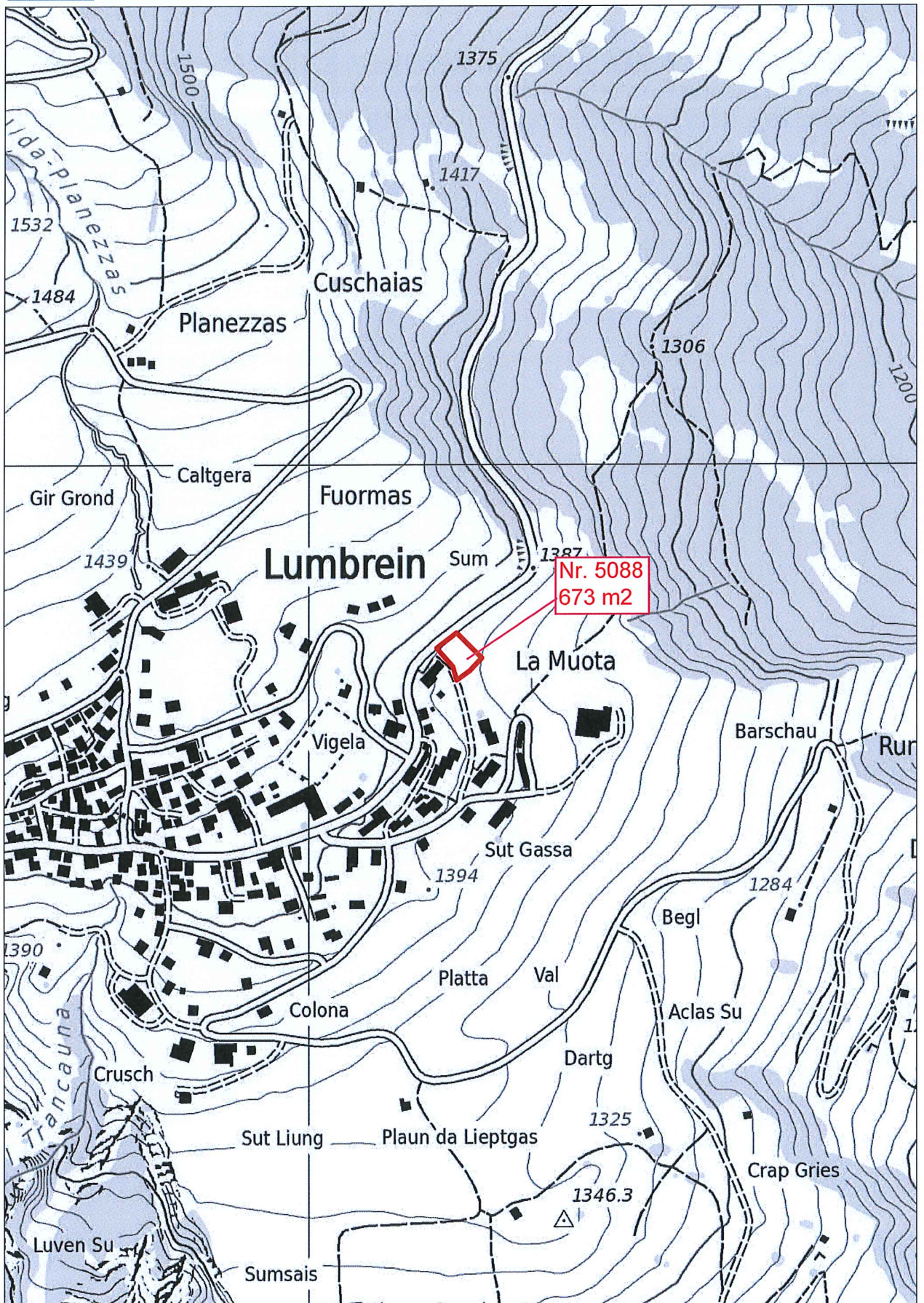
### Grundstück 5087

Das Urheberrecht an diesem Plan und den dargestellten Daten gehört der GeoGR und den Dateneigentümern. Die Darstellung basiert auf den der GeoGR gelieferten Daten. Die Daten haben keine rechtliche Gültigkeit. Verbindliche Auskünfte erteilen ausschließlich die zuständigen Dienststellen des Dateneigentümers. Angaben zum Dateneigentümer und zum Nachführungsstand sind unter [www.geogr.ch](http://www.geogr.ch) nachzulesen.

Masstab 1: 1000

Druckdatum: 10.12.2019





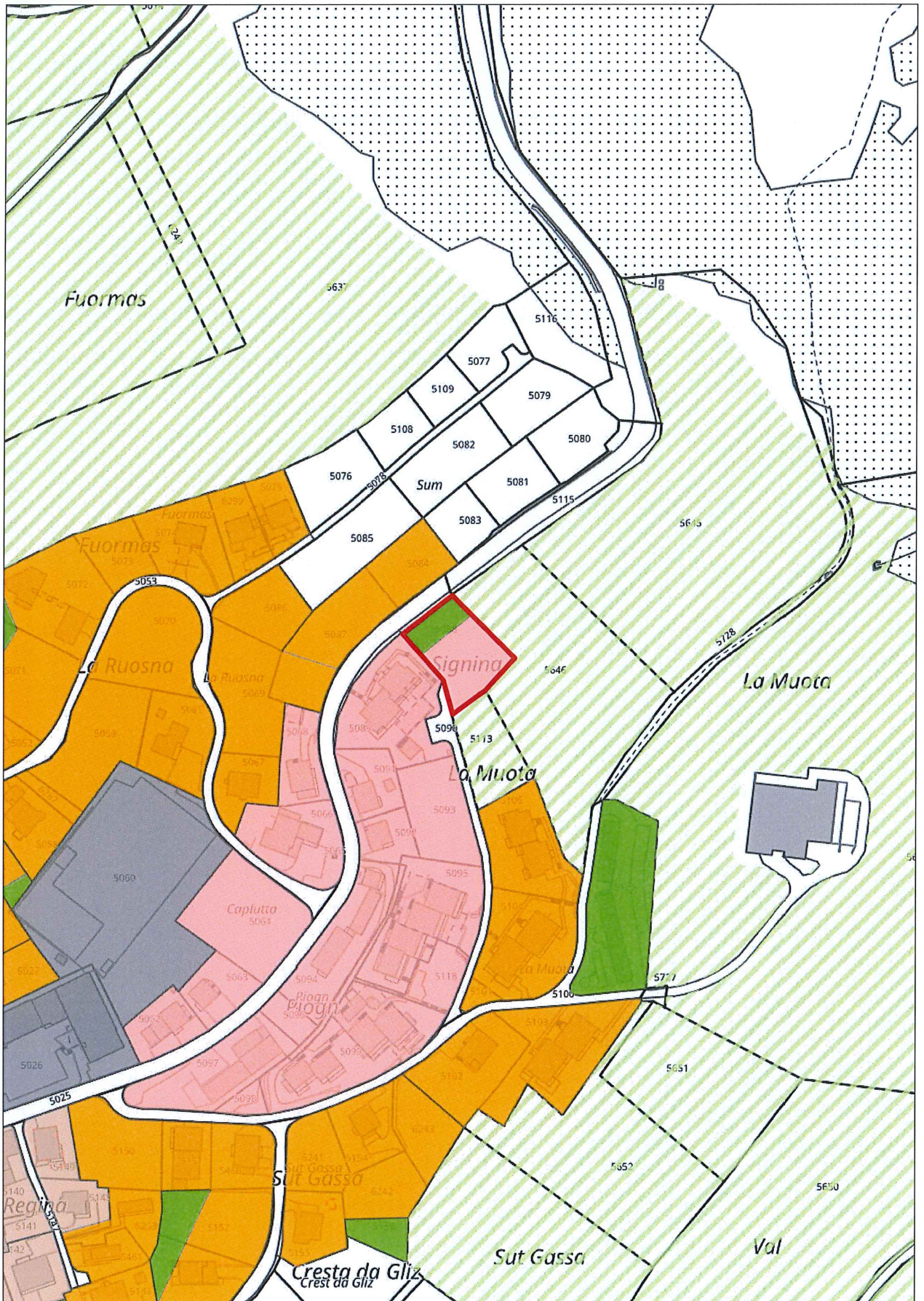
### Lumnezia Grundstück 5088

Das Urheberrecht an diesem Plan und den dargestellten Daten gehört der GeoGR und den Dateneigentümern. Die Darstellung basiert auf den der GeoGR gelieferten Daten. Die Daten haben keine rechtliche Gültigkeit. Verbindliche Auskünfte erteilen ausschliesslich die zuständigen Dienststellen des Dateneigentümers. Angaben zum Dateneigentümer und zum Nachführungsstand sind unter [www.geogr.ch](http://www.geogr.ch) nachzulesen.

Massstab 1: 5000

Druckdatum: 10.12.2019





Grundstück 5088

**673 m<sup>2</sup> Bauland + 273 ZKB**

Das Urheberrecht an diesem Plan und den dargestellten Daten gehört der GeoGR und den Dateneigentümern. Die Darstellung basiert auf den der GeoGR gelieferten Daten. Die Daten haben keine rechtliche Gültigkeit. Verbindliche Auskünfte erteilen ausschliesslich die zuständigen Dienststellen des Dateneigentümers. Angaben zum Dateneigentümer und zum Nachführungsstand sind unter [www.geogr.ch](http://www.geogr.ch) nachzulesen.

Massstab 1: 2000

Druckdatum: 10.12.2019





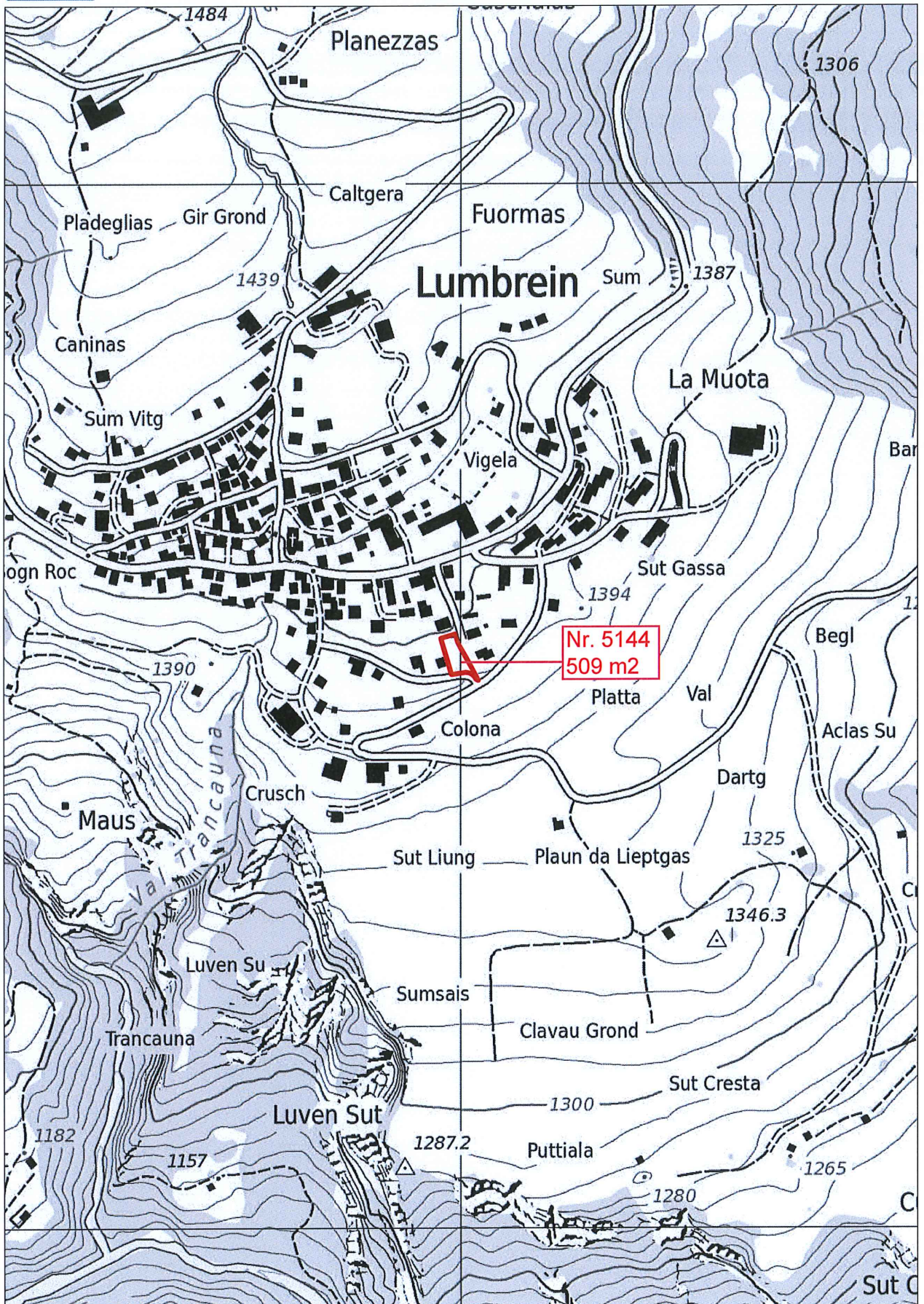
### Grundstück 5088

Das Urheberrecht an diesem Plan und den dargestellten Daten gehört der GeoGR und den Dateneigentümern. Die Darstellung basiert auf den der GeoGR gelieferten Daten. Die Daten haben keine rechtliche Gültigkeit. Verbindliche Auskünfte erteilen ausschliesslich die zuständigen Dienststellen des Dateneigentümers. Angaben zum Dateneigentümer und zum Nachführungsstand sind unter [www.geogr.ch](http://www.geogr.ch) nachzulesen.

Masstab 1: 1000

Druckdatum: 10.12.2019





### Lumbrein Grundstück 5144

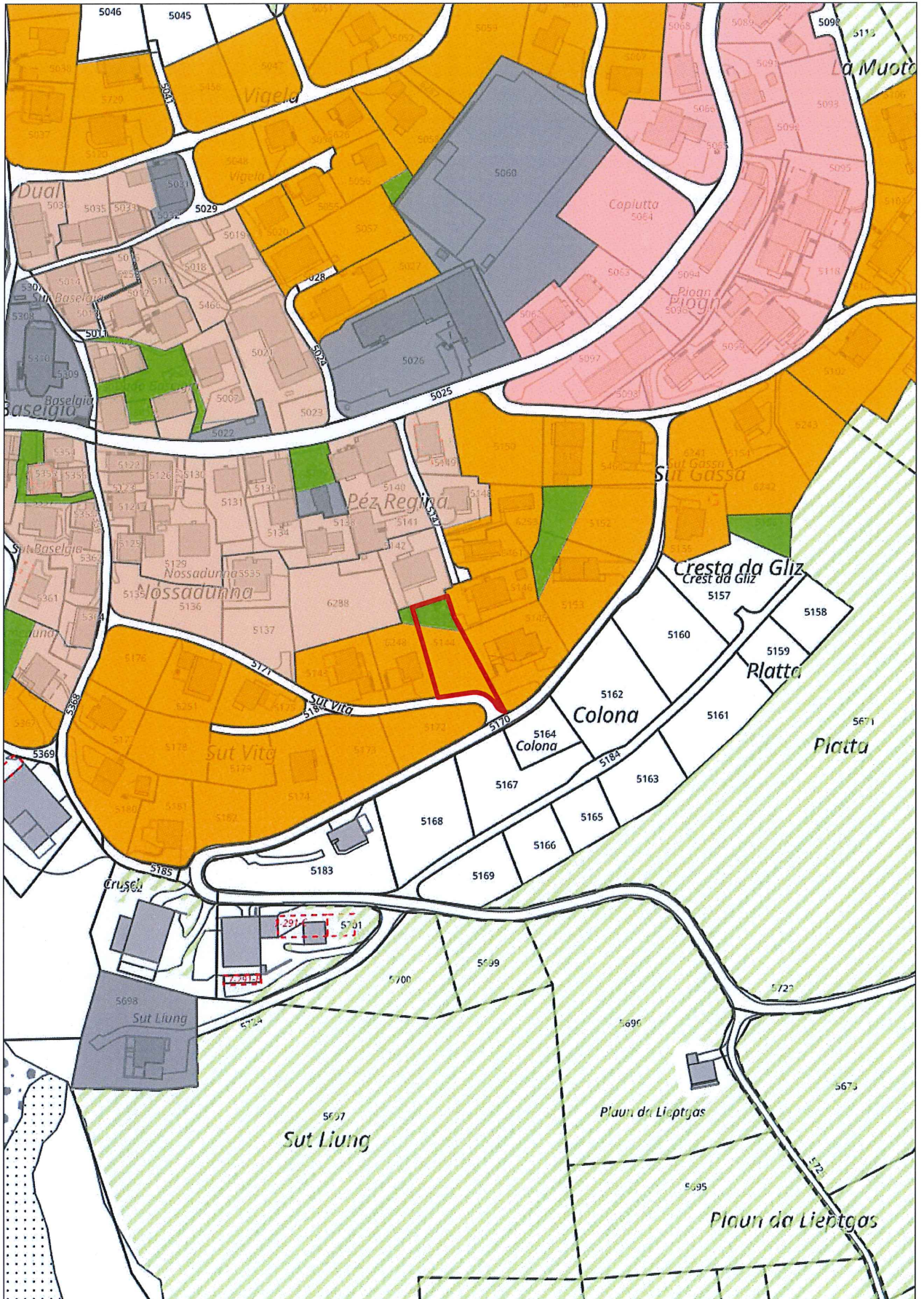
Das Urheberrecht an diesem Plan und den dargestellten Daten gehört der GeoGR und den Dateneigentümern. Die Darstellung basiert auf den der GeoGR gelieferten Daten. Die Daten haben keine rechtliche Gültigkeit. Verbindliche Auskünfte erteilen ausschliesslich die zuständigen Dienststellen des Dateneigentümers. Angaben zum Dateneigentümer und zum Nachführungsstand sind unter [www.geo.gr.ch](http://www.geo.gr.ch) nachzulesen.

Massstab 1: 5000

Druckdatum: 10.12.2019







Grundstück 5144 **509 m2 Bauland + 163 ZKB**

Das Urheberrecht an diesem Plan und den dargestellten Daten gehört der GeoGR und den Dateneigentümern. Die Darstellung basiert auf den der GeoGR gelieferten Daten. Die Daten haben keine rechtliche Gültigkeit. Verbindliche Auskünfte erteilen ausschliesslich die zuständigen Dienststellen des Dateneigentümers. Angaben zum Dateneigentümer und zum Nachführungsstand sind unter [www.geo.gr.ch](http://www.geo.gr.ch) nachzulesen.

Masstab 1: 2000

Druckdatum: 10.12.2019





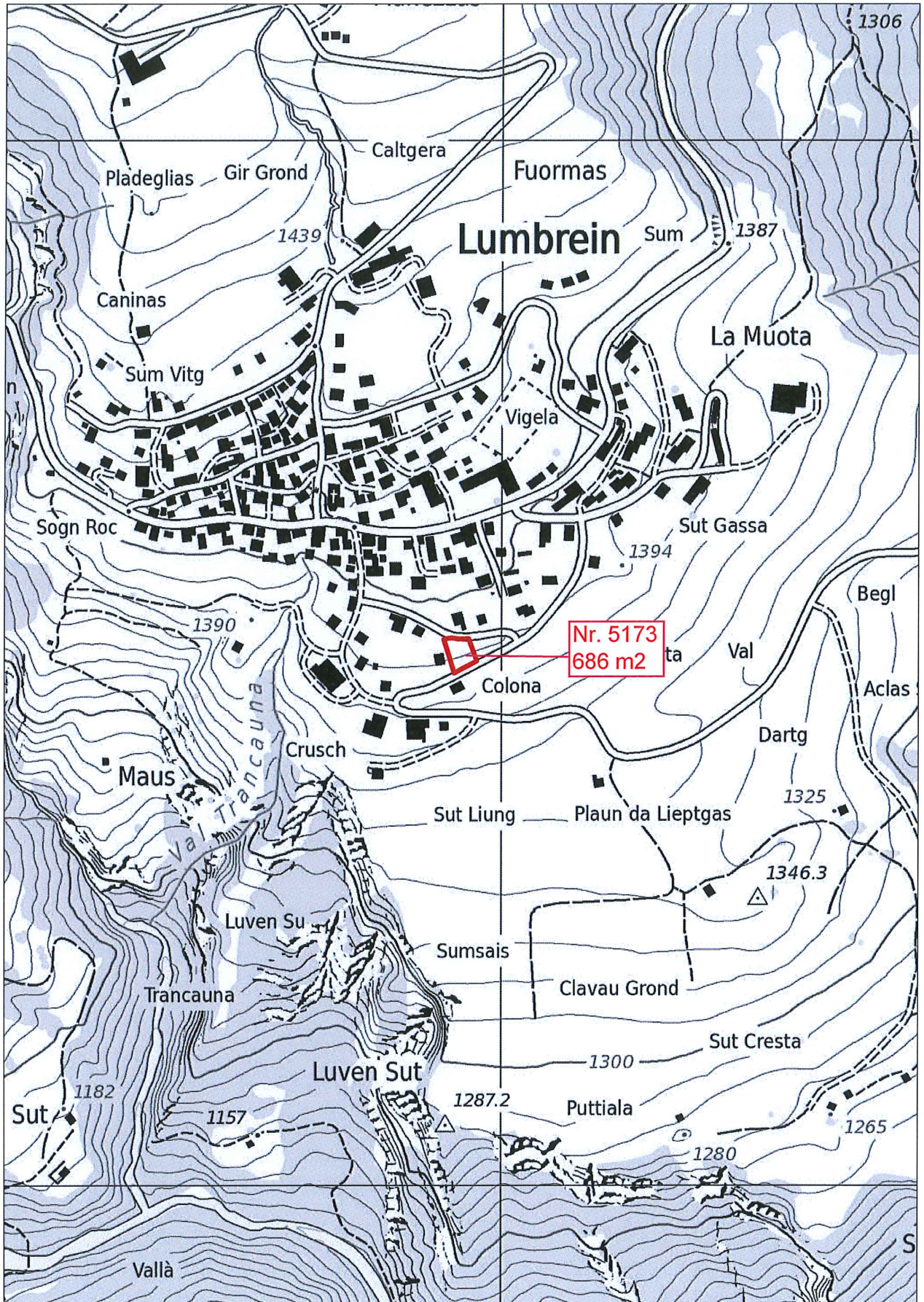
### Grundstück 5144

Das Urheberrecht an diesem Plan und den dargestellten Daten gehört der GeoGR und den Dateneigentümern. Die Darstellung basiert auf den der GeoGR gelieferten Daten. Die Daten haben keine rechtliche Gültigkeit. Verbindliche Auskünfte erteilen ausschliesslich die zuständigen Dienststellen des Dateneigentümers. Angaben zum Dateneigentümer und zum Nachführungsstand sind unter [www.geogr.ch](http://www.geogr.ch) nachzulesen.

Massstab 1: 1000

Druckdatum: 10.12.2019





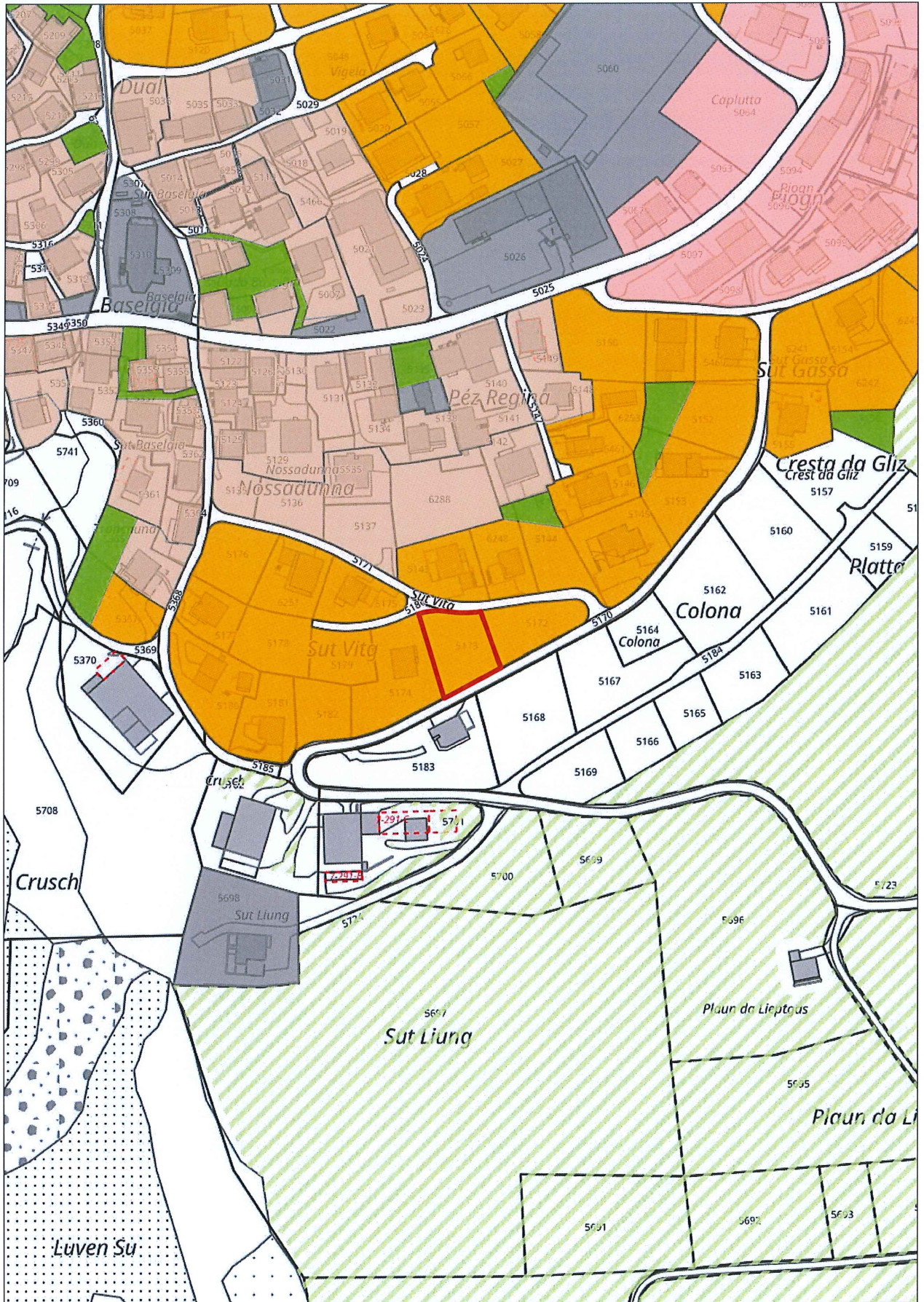
### Lumbrein Grundstück 5173


Das Urheberrecht an diesem Plan und den dargestellten Daten gehört der GeoGR und den Dateneigentümern. Die Darstellung basiert auf den der GeoGR gelieferten Daten. Die Daten haben keine rechtliche Gültigkeit. Verbindliche Auskünfte erteilen ausschliesslich die zuständigen Dienststellen des Dateneigentümers. Angaben zum Dateneigentümer und zum Nachführungsstand sind unter [www.geogr.ch](http://www.geogr.ch) nachzulesen.


Masstab 1: 5000

Druckdatum: 10.12.2019





<p>Grundstück 5173</p>	<p><b>686 m<sup>2</sup></b></p>	<p>Masstab 1: 2000</p>	
<p><small>Das Urheberrecht an diesem Plan und den dargestellten Daten gehört der GeoGR und den Dateneigentümern. Die Darstellung basiert auf den der GeoGR gelieferten Daten. Die Daten haben keine rechtliche Gültigkeit. Verbindliche Auskünfte erteilen ausschliesslich die zuständigen Dienststellen des Dateneigentümers. Angaben zum Dateneigentümer und zum Nachführungsstand sind unter <a href="http://www.geo.gr.ch">www.geo.gr.ch</a> nachzulesen.</small></p>		<p>Druckdatum: 10.12.2019</p>	



### Grundstück 5173

Das Urheberrecht an diesem Plan und den dargestellten Daten gehört der GeoGR und den Dateneigentümern. Die Darstellung basiert auf den der GeoGR gelieferten Daten. Die Daten haben keine rechtliche Gültigkeit. Verbindliche Auskünfte erteilen ausschliesslich die zuständigen Dienststellen des Dateneigentümers. Angaben zum Dateneigentümer und zum Nachführungsstand sind unter [www.geogr.ch](http://www.geogr.ch) nachzulesen.

Masstab 1: 1000

Druckdatum: 10.12.2019

